Серовский РАБОЧИЙ

Жизнь Серовского городского округа – на сайте **serov-rb.ru**

ОБЩЕСТВЕННО-ПОЛИТИЧЕСКАЯ ГАЗЕТА СЕРОВСКОГО ГОРОДСКОГО ОКРУГА | ОСНОВАНА 27 (14) АПРЕЛЯ 1917 ГОДА

15 августа 2020 года | № 64 (20412) | часть 2

НОРМАТИВНЫЕ ПРАВОВЫЕ АКТЫ СОСЬВИНСКОГО ГОРОДСКОГО ОКРУГА 16+

Официальным опубликованием муниципальных нормативных правовых актов является публикация их полного текста в газете «Серовский рабочий» (статья 47 Устава Сосьвинского городского округа, решение Думы Сосьвинского городского округа от 30.12.2013 г. № 266)

ГЛАВА
СОСЬВИНСКОГО ГОРОДСКОГО ОКРУГА

ПОСТАНОВЛЕНИЕ от 11.08.2020 № 65

п.г.т. Сосьва

О внесении изменений в постановление главы Сосьвинского городского округа от 23.03.2020 № 13 «О введении на территории Сосьвинского городского округа режима повышенной готовности и принятии дополнительных мер по защите населения от новой коронавирусной инфекции (2019-nCoV)»

В связи с Указами Губернатора Свердловской области: от 02.04.2020 № 156-УГ, от 03.04.2020 № 158-УГ, от 05.04.2020 № 159-УГ, от 10.04.2020 № 175-УГ, от 16.04.2020 № 181-УГ, от 17.04.2020 № 189-УГ, от 20.04.2020 № 190-УГ, от 21.04.2020 № 195-УГ, от 29.04.2020 № 219-УГ, от 06.05.2020 № 227-УГ, от 09.05.2020 № 233-УГ, от 13.05.2020 № 234-УГ, от 18.05.2020 № 246-УГ, от 25.05.2020 № 262-УГ, от 01.06.2020 № 274-УГ, от 15.06.2020 № 317-УГ, от 19.06.2020 № 328-УГ, от 22.06.2020 № 329-УГ, от 23.06.2020 № 332-УГ, от 26.06.2020 № 335-УГ, от 29.06.2020 № 338-УГ, от 30.06.2020 № 340-УГ, от 06.07.2020 № 356-УГ, от 13.07.2020 № 372-УГ, от 20.07.2020 № 382-УГ, от 27.07.2020 № 411-УГ, от 31.07.2020 № 421-УГ, от 03.08.2020 № 425-УГ, от 10.08.2020 № 452-УГ: «О внесении изменений в Указ Губернатора Свердловской области: от 18.03.2020 № 100-УГ «О введении на территории Свердловской области режима повышенной готовности и принятии дополнительных мер по защите населения от новой коронавирусной инфекции (2019-nCoV)», руководствуясь статьями 27, 30, 45 Устава Сосьвинского городского округа

ПОСТАНОВЛЯЮ:

1. Внести в постановление главы Сосьвинскогогородского округа от 23.03.2020 № 13 «О введении на территории Сосьвинского городского округа режима повышенной готовности и принятия мер по защите населения от новой коронавирусной инфекции (2019-nCoV)» (в редакции постановлений главы Сосьвинского городского округа: от 27.03.2020 № 15, от 31.03.2020 № 18, от 06.04.2020 № 19, от 13.04.2020 № 20, от 17.04.2020 № 22, от 20.04.2020 № 24, от 21.04.2020 № 25, от23.04.2020 № 27, от 30.04.2020 № 28, от 07.05.2020 №31, от 11.05.2020 № 32, от 14.05.2020 № 33, от 19.05.2020 № 34, от 26.05.2020 № 37, от 02.06.2020 № 38, от 09.06.2020 № 41, от 15.06.2020 № 43, от 19.06.2020 № 44, от 23.06.2020 № 45, от 25.06.2020 № 46, от 26.06.2020 № 47, от 29.06.2020 № 48, от 02.07.2020 № 49, от 07.07.2020 № 50, от 14.07.2020 № 51, от 21.07.2020 № 57, от 28.07.2020 № 60, от 03.08.2020 № 62, от 04.08.2020 № 63) следующие изменения:

1) подпункт 3 части первой и подпункт 2 части второй пункта 2 после слова «библиотек» дополнить словами «, развлекательных аттракционов и детских игровых площадок, расположенных на открытом воздухе»;

2) в подпункте 1 части второй пункта 2 слова «10 процентов» заменить словами «30 процентов»;

3) часть вторую пункта 2 дополнить подпунктом 4 следующего содержания:

«4) организация тренировочного процесса в организациях дополнительного образования физкультурно-спортивной направленности.»;

4) подпункт 2 части первой пункта 3 после слов «тренировочного процесса» дополнить словами «и групповых занятий численностью не более 20 человек»;

5) подпункт 3 части первой пункта 3 после слова «экзаменов» дополнить словами «, а также организаций дополнительного образования физкультурно-спортивной направленности»;

6) пункт 4 дополнить вторым предложением следующего содержания:

«Допускается не использовать индивидуальные средства защиты дыхательных путей при посещении мест общественного пользования, не являющихся закрытым пространством или помещением, или территории, прилегающей к ним.»;

7) подпункт 1 части первой пункта 7 изложить в следующей редакции:

«1) в случае отсутствия медицинского документа (на русском или английском языках), подтверждающего отрицательный результат лабораторного исследования на новую коронавирусную инфекцию (2019-nCoV) методом полимеразной цепной реакции (далее - ПЦР), либо медицинского документа, подтверждающего выявление антител иммуноглобулина G (IgG), пройти обследование на новую коронавирусную инфекцию (2019-nCoV) методом ПЦР в течение трех календарных дней на территории Свердловской области и обеспечить самоизоляцию на дому со дня прибытия в Сосьвинский городской округ до получения отрицательного результата лабораторного исследования на новую коронавирусную инфекцию (2019-nCoV) методом ПЦР;»;

8) в части первой пункта 10 слова: «по 10 августа» заменить словами: «по 17 августа»;

9) часть вторую пункта 10 после слов «по 10 августа 2020 года» дополнить словами «, с 11 августа по 17 августа 2020 года».

2. Опубликовать настоящее постановление в газете «Серовский рабочий» и разместить на официальном сайте администрации Сосьвинского городского округа.

3. Контроль исполнения настоящего постановления оставляю за собой.

Исполняющий обязанности главы Сосьвинского городского округа **А.В. Киселев**

АДМИНИСТРАЦИЯ
СОСЬВИНСКОГО ГОРОДСКОГО ОКРУГА

ПОСТАНОВЛЕНИЕ от 10.08.2020 № 438

п.г.т. Сосьва

Об утверждении Порядка формирования перечня налоговых расходов Сосьвинского городского округа и Порядка оценки налоговых расходов Сосьвинского городского округа

В соответствии со статьей 174.3 Бюджетного кодекса Российской Федерации, постановлением Правительства Российской Федерации от 22.06.2019 № 796 «Об общих требованиях к оценке налоговых расходов субъектов Российской Федерации и муниципальных образований», руководствуясь статьями 27, 30, 45 Устава Сосьвинского городского округа, администрация Сосьвинского городского округа

ПОСТАНОВЛЯЕТ:

1. Утвердить Порядок формирования перечня налоговых расходов Сосьвинского городского округа (Приложение № 1).

2. Утвердить Порядок оценки налоговых расходов Сосьвинского городского округа (Приложение № 2).

3. Настоящее постановление опубликовать в газете «Серовский рабочий» и разместить на официальном сайте администрации Сосьвинского городского округа.

4. Контроль исполнения настоящего постановления возложить на заместителя главы администрации Сосьвинского городского округа по экономике, финансам и социальным вопросам Семакину М.В.

Исполняющий обязанности
главы Сосьвинского
городского округа **А.В. Киселёв**

Приложение № 1
к постановлению администрации
Сосьвинского городского округа
от 10.08.2020 № 438

ПОРЯДОК ФОРМИРОВАНИЯ ПЕРЕЧНЯ НАЛОГОВЫХ РАСХОДОВ СОСЬВИНСКОГО ГОРОДСКОГО ОКРУГА

1. Настоящий Порядок определяет процедуру формирования, согласования и изменения перечня налоговых расходов Сосьвинского городского округа (далее – Порядок).

2. В целях настоящего Порядка применяются следующие понятия и термины:

налоговые расходы Сосьвинского городского округа – выпадающие доходы бюджета Сосьвинского городского округа (далее – городского округа), обусловленные налоговыми льготами, освобождениями и иными преференциями по налогам и сборам, предусмотренными в качестве мер муниципальной поддержки в соответствии с целями муниципальных программ городского округа и (или) целями социально-экономической политики городского округа, не относящимися к муниципальным программам городского округа (далее – муниципальным программам);

куратор налогового расхода – ответственный исполнитель муниципальной программы (подпрограммы муниципальной программы) городского округа, отраслевые (функциональные) органы администрации Сосьвинского городского округа, ответственные в соответствии с полномочиями, установленными муниципальными правовыми актами городского округа, за достижение соответствующих налоговым расходам городского округа целей муниципальной программы (или) целей социально-экономического развития городского округа, не относящихся к муниципальным программам городского округа;

перечень налоговых расходов Сосьвинского городского округа – свод (перечень) налоговых расходов Сосьвинского городского округа, сформированный в соответствии с целями муниципальных программ (подпрограмм муниципальных программ) и (или) целями социально-экономической политики городского округа, не относящимися к муниципальным программам (подпрограммам муниципальных программ).

3. Перечень налоговых расходов Сосьвинского городского округа формируется Финансовым управлением администрации Сосьвинского городского округа (далее - Финансовое управление) на очередной финансовый год и плановый период в целях оценки налоговых расходов городского округа.

Финансовое управление ежегодно формирует перечень налоговых расходов Сосьвинского городского округа на основании данных представленных в Финансовое управление ответственными исполнителями муниципальной программы и руководителями отраслевых (функциональных) органов, к сфере деятельности которых относятся налоговые расходы, не относящиеся к муниципальным программам, по форме, согласно приложению к данному порядку.

4. Ежегодно (по запросу) Межрайонная ИФНС России № 26 по Свердловской области, предоставляет в Финансовое управление информацию о сумме представленных налоговых льгот, установленных решениями Думы Сосьвинского городского округа в разрезе налогоплательщиков по видам налогов.

Проект перечня налоговых расходов Сосьвинского городского округа на очередной финансовый год и плановый период согласно приложению формируется Финансовым управлением в 2020 году до 15 сентября, а в последующие годы - до 01 августа и направляется на согласование в отдел социально-экономического развития администрации Сосьвинского городского округа (далее – отдел социально -экономического развития) и ответственным исполнителям муниципальных программ Сосьвинского городского округа, которые предлагается определить проектом перечня налоговых расходов в качестве кураторов налоговых расходов.

5. Кураторы налогового расхода, отдел социально – экономического развития рассматривают проект перечня налоговых расходов городского округа на предмет соответствия целей налоговых расходов городского округа целям муниципальных программ (подпрограмм муниципальных программ)и (или) целям социально-экономического развития городского округа, не относящимся к муниципальным программам (подпрограммам муниципальных программ), и в срок в 2020 году до 20 сентября, а в последующие годы – до 10 августа текущего года информируют Финансовое управление о согласовании перечня налоговых расходов Сосьвинского городского округа.

В случае несогласия с распределением налогового расхода Сосьвинского городского округа кураторы налоговых расходов в срок, указанный в абзаце первом данного пункта, направляют в Финансовое управление предложения по уточнению распределения с указанием цели муниципальной программы (подпрограммы муниципальной программы) и (или) целей социально-экономического развития городского округа, а также по изменению кураторов налоговых расходов, к которым необходимо отнести налоговые расходы городского округа. Предложения по изменению куратора налоговых расходов должны быть согласованы с предлагаемым куратором налоговых расходов.

В случае если результаты рассмотрения не направлены в Финансовое управление в течение срока, указанного в абзаце первом данного пункта, проект перечня налоговых расходов Сосьвинского городского округа считается согласованным.

В случае если замечания к отдельным позициям проекта перечня налоговых расходов Сосьвинского городского округа не содержат конкретных предложений по уточнению распределения налоговых расходов городского округа, проект перечня налоговых расходов Сосьвинского городского округа считается согласованным в отношении соответствующих позиций.

При наличии разногласий по проекту перечня налоговых расходов Сосьвинского городского округа Финансовое управление обеспечивает проведение согласительных совещаний с ответственными исполнителями муниципальных программ в 2020 году до 25 сентября, а в последующие годы - до 20 августа текущего финансового года.

6. После завершения процедур, указанных в пункте 5 настоящего Порядка, перечень налоговых расходов Сосьвинского городского округа считается сформированным и размещается сотрудником Финансового управления на официальном сайте администрации Сосьвинского городского округа не позднее 01 октября текущего года.

7. В случае изменения в текущем финансовом году состава налоговых расходов Сосьвинского городского округа, внесения изменений в перечень муниципальных программ (подпрограмм муниципальных программ), изменения полномочий отраслевых органов администрации Сосьвинского городского округа, указанных в пункте 5 настоящего Порядка, затрагивающих перечень налоговых расходов Сосьвинского городского округа, кураторы налоговых расходов в срок не позднее 10 рабочих дней с даты изменений направляют в Финансовое управление информацию для уточнения перечня налоговых расходов Сосьвинского городского округа. Финансовое управление вносит соответствующие изменения в перечень налоговых расходов Сосьвинского городского округа и размещает перечень налоговых расходов Сосьвинского городского округа на официальном сайте администрации Сосьвинского городского округа в течение 15 рабочих дней с даты получения указанной информации.

Приложение
к Порядку формирования перечня
налоговых расходов
Сосьвинского городского округа

Перечень налоговых расходов Сосьвинского городского округа
на _____год

№ п/п	Краткое наименование налогового расхода Сосьвинского городского округа	Полное наименование налогового расхода Сосьвинского городского округа	Реквизиты НПА Сосьвинского городского округа, которым устанавливается налоговая льгота	Целевая категория налогоплательщиков, для которых предусмотрена налоговая льгота	Целевая категория налогового расхода Сосьвинского городского округа	Наименование муниципальной программы / документа стратегического планирования / программы комплексного развития инфраструктуры Сосьвинского городского округа	Наименование структурного элемента муниципальной программы / документа стратегического планирования / программы комплексного развития инфраструктуры Сосьвинского городского округа	Куратор налогового расхода Сосьвинского городского округа
1	2	3	4	5	6	7	8	9

Приложение № 2
к постановлению администрации
Сосьвинского городского округа
от 10.08.2020 № 438

ПОРЯДОК ОЦЕНКИ НАЛОГОВЫХ РАСХОДОВ СОСЬВИНСКОГО ГОРОДСКОГО ОКРУГА

1. Настоящий Порядок определяет правила формирования информации о нормативных, целевых и фискальных характеристиках налоговых расходов Сосьвинского городского округа, процедуру оценки налоговых расходов Сосьвинского городского округа, порядок обобщения и формирования результатов оценки эффективности налоговых расходов Сосьвинского городского округа (далее - Порядок).

2. В целях настоящего Порядка применяются следующие понятия и термины:

налоговые расходы Сосьвинского городского округа – выпадающие доходы бюджета Сосьвинского городского округа (далее – городского округа), обусловленные налоговыми льготами, освобождениями и иными преференциями по налогам и сборам, предусмотренными в качестве мер муниципальной поддержки в соответствии с целями муниципальных программ городского округа и (или) целями социально-экономической политики городского округа, не относящимися к муниципальным программам Сосьвинского городского округа (далее – муниципальным программам);

куратор налогового расхода – ответственный исполнитель муниципальной программы (подпрограммы муниципальной программы) Сосьвинского городского округа, отраслевые (функциональные) органы администрации Сосьвинского городского округа, ответственные в соответствии с полномочиями, установленными муниципальными правовыми актами городского округа, за достижение соответствующих налоговым расходам городского округа целей муниципальной программы (или) целей социально-экономического развития городского округа, не относящихся к муниципальным программам городского округа;

нормативные характеристики налоговых расходов Сосьвинского городского округа - сведения о положениях нормативных правовых муниципального образования, которыми предусматриваются налоговые льготы, освобождения и иные преференции по налогам (далее - льготы), наименованиях налогов, по которым установлены льготы, категориях плательщиков, для которых предусмотрены льготы, а также иные характеристики, предусмотренные муниципальными правовыми актами;

оценка налоговых расходов Сосьвинского городского округа - комплекс мероприятий по оценке объемов налоговых расходов городского округа, обусловленных льготами, предоставленными плательщикам, а также по оценке эффективности налоговых расходов муниципального образования;

оценка объемов налоговых расходов Сосьвинского городского округа - определение объемов выпадающих доходов бюджета Сосьвинского городского округа, обусловленных льготами, предоставленными плательщикам;

оценка эффективности налоговых расходов Сосьвинского городского округа - комплекс мероприятий, позволяющих сделать вывод о целесообразности и результативности предоставления плательщикам льгот исходя из целевых характеристик налогового расхода городского округа;

перечень налоговых расходов Сосьвинского городского округа – свод (перечень) налоговых расходов Сосьвинского городского округа, сформированный в соответствии с целями муниципальных программ (подпрограмм муниципальных программ) и (или) целями социально-экономической политики городского округа, не относящимися к муниципальным программам (подпрограммам муниципальных программ).

плательщики - плательщики налогов;

социальные налоговые расходы Сосьвинского городского округа - целевая категория налоговых расходов городского округа, обусловленных необходимостью обеспечения социальной защиты (поддержки) населения;

стимулирующие налоговые расходы Сосьвинского городского округа - целевая категория налоговых расходов Сосьвинского городского округа, предполагающих стимулирование экономической активности субъектов предпринимательской деятельности и последующее увеличение доходов местного бюджета;

технические налоговые расходы Сосьвинского городского округа - целевая категория налоговых расходов Сосьвинского городского округа, предполагающих уменьшение расходов плательщиков, воспользовавшихся льготами, финансовое обеспечение которых осуществляется в полном объеме или частично за счет местного бюджета;

фискальные характеристики налоговых расходов Сосьвинского городского округа - сведения об объеме льгот, предоставленных плательщикам, о численности получателей льгот и об объеме налогов, задекларированных ими для уплаты в местный бюджет;

целевые характеристики налогового расхода Сосьвинского городского округа - сведения о целях предоставления, показателях (индикаторах) достижения целей предоставления льготы, а также иные характеристики, предусмотренные муниципальными правовыми актами.

Формирование информации о нормативных, целевых и фискальных характеристиках налоговых расходов городского округа

3. Информация о нормативных, целевых и фискальных характеристиках налоговых расходов Сосьвинского городского округа формируется отделом социально – экономического развития администрации Сосьвинского городского округа (далее - отдел социально – экономического развития) по форме согласно приложению 1 к настоящему Порядку в отношении налоговых льгот, освобождений и иных преференций, включенных в Перечень налоговых расходов Сосьвинского городского округа (далее - Перечень налоговых расходов).

4. Информация о нормативных и целевых характеристиках налоговых расходов Сосьвинского городского округа формируется на основании нормативных правовых актов Думы Сосьвинского городского округа (далее - Дума городского округа), которыми предусматриваются налоговые льготы, освобождения и иные преференции по местным налогам, правовых актов администрации Сосьвинского городского округа (далее - Администрация городского округа) об утверждении муниципальных программ Сосьвинского городского округа (далее - городской округ), а также на основании Перечня налоговых расходов.

5. Информация о фискальных характеристиках налоговых расходов Сосьвинского городского округа формируется на основании данных, представляемых межрайонной ИФНС России № 26 по Свердловской области в Финансовое управление администрации Сосьвинского городского округа (далее – Финансовое управление) в соответствии с действующим законодательством и Соглашением о взаимодействии между Администрацией городского округа и межрайонной ИФНС России № 26 по Свердловской области.

6. В целях сбора и учета информации о фискальных характеристиках налоговых расходов Сосьвинского городского округа Финансовое управление орган ежегодно представляет в отдел социально - экономического развития информацию, установленную разделом 3 приложения 1 к настоящему Порядку.

7. Отдел социально – экономического развития ежегодно формирует сводную информацию о нормативных, целевых и фискальных характеристиках налоговых расходов Сосьвинского городского округа и обеспечивает ее размещение (актуализацию) на официальном сайте администрации Сосьвинского городского округа.

8. В случае внесения изменений в текущем финансовом году изменений в нормативные правовые акты Думы городского округа, которыми предусматриваются налоговые льготы, освобождения и иные преференции по местным налогам, в Перечень налоговых расходов отдел социально – экономического развития в течение трех рабочих дней после издания соответствующих правовых актов обеспечивает актуализацию информации о нормативных, целевых и фискальных характеристиках налоговых расходов Сосьвинского городского округа на официальном сайте городского округа.

4. Процедура оценки налоговых расходов городского округа

9. Оценка эффективности налоговых расходов Сосьвинского городского округа осуществляется куратором налогового расхода ежегодно, в срок до 01 октября текущего финансового года.

В целях проведения оценки эффективности налоговых расходов Сосьвинского городского округа отдел социально – экономического развития ежегодно в срок до 15 сентября текущего финансового года направляет кураторам налоговых расходов информацию о нормативных и фискальных характеристиках соответствующих налоговых расходов.

Кураторы налоговых расходов на основе перечня налоговых расходов Сосьвинского городского округа и информации, указанной в абзаце втором настоящего пункта, формируют паспорта налоговых расходов Сосьвинского городского округа и в срок до 25 сентября текущего финансового года направляют их в отдел социально – экономического развития.

10. Оценка налоговых расходов Сосьвинского городского округа включает:

1) оценку объемов налоговых расходов Сосьвинского городского округа;

2) оценку эффективности налоговых расходов Сосьвинского городского округа.

Оценка эффективности налоговых расходов
Сосьвинского городского округа

11. Оценка эффективности налоговых расходов Сосьвинского городского округа осуществляется кураторами налоговых расходов и включает:

1) оценку целесообразности налоговых расходов Сосьвинского городского округа;

2) оценку результативности налоговых расходов Сосьвинского городского округа.

12. Критериями целесообразности налоговых расходов Сосьвинского городского округа являются:

соответствие налоговых расходов Сосьвинского городского округа целям муниципальных программ, структурным элементам муниципальных программ и (или) целям социально-экономической политики муниципального образования, не относящимся к муниципальным программам;

востребованность плательщиками предоставленных льгот, которая характеризуется соотношением численности плательщиков, воспользовавшихся правом на льготы, и общей численности плательщиков, за 5-летний период.

При необходимости кураторами налоговых расходов могут быть установлены иные критерии целесообразности предоставления льгот для плательщиков.

13. Оценка соответствия налогового расхода Сосьвинского городского округа целям муниципальных программ городского округа, структурных элементов муниципальных программ и (или) целям социально-экономической политики городского округа, не относящимся к муниципальным программам городского округа (далее - социально-экономическая политика) проводится по следующей форме:

Налоговый расход Сосьвинского городского округа (целевая категория)	Наименование муниципальной программы/структурного элемента муниципальной программы и (или) документа, отражающего цель социально-экономической политики	Цель муниципальной программы/структурного элемента муниципальной программы и (или) цель социально-экономической политики

14. Востребованность плательщиками предоставленных налоговых льгот характеризуется соотношением количества плательщиков, воспользовавшихся налоговыми льготами, и общего количества плательщиков (далее - соотношение (С)), за 5-летний период.

Под общим количеством плательщиков понимается количество плательщиков, потенциально имеющих право на получение данной льготы. Общее количество плательщиков определяется на основании положений правовых актов, статистических данных и иных сведений, имеющихся в распоряжении кураторов налоговых расходов.

Для расчета соотношения (С) применяется следующая формула:

$$С = (Кл_{i-4} + Кл_{i-3} + Кл_{i-2} + Кл_{i-1} + Кл_{i}) / / (К_{i-4} + К_{i-3} + К_{i-2} + К_{i-1} + К_{i}) \times 100\%;$$

где:

Кл - количество плательщиков, воспользовавшихся налоговыми льготами;

К - общее количество плательщиков;

i - отчетный год.

Налоговый расход городского округа признается востребованным, если значение С больше 25 процентов.

15. В случае несоответствия налоговых расходов Сосьвинского городского округа хотя бы одному из критериев, указанных в пункте 12 настоящего документа, куратору налогового расхода надлежит представить в отдел социально – экономического развития предложения о сохранении (уточнении, отмене) льгот для плательщиков.

16. В качестве критерия результативности налогового расхода Сосьвинского городского округа определяется как минимум один показатель (индикатор) достижения целей муниципальной программы и (или) целей социально-экономической политики муниципального образования, не относящихся к муниципальным программам, либо иной показатель (индикатор), на значение которого оказывают влияние налоговые расходы Сосьвинского городского округа.

17. Оценка результативности налоговых расходов Сосьвинского городского округа включает оценку бюджетной эффективности налоговых расходов Сосьвинского городского округа.

Оценке подлежит вклад предусмотренных для плательщиков льгот в изменение значения показателя (индикатора) достижения целей муниципальной программы и (или) целей социально-экономической политики муниципального образования, не относящихся к муниципальным программам, который рассчитывается как разница между значением указанного показателя (индикатора) с учетом льгот и значением указанного показателя (индикатора) без учета льгот.

18. В целях оценки бюджетной эффективности налоговых расходов Сосьвинского городского округа осуществляются сравнительный анализ результативности предоставления льгот и результативности применения альтернативных механизмов достижения целей муниципальной программы и (или) целей социально-экономической политики, не относящихся к муниципальным программам.

19. Сравнительный анализ включает сравнение объемов расходов местного бюджета в случае применения альтернативных механизмов достижения целей муниципальной и (или) целей социально-экономической политики муниципального образования, не относящихся к муниципальным программам, и объемов предоставленных льгот (расчет прироста показателя (индикатора) достижения целей муниципальной программы и (или) целей социально-экономической политики муниципального образования, не относящихся к муниципальным программам, на 1 рубль налоговых расходов муниципального образования и на 1 рубль расходов местного бюджета для достижения того же показателя (индикатора) в случае применения альтернативных механизмов).

В качестве альтернативных механизмов достижения целей могут учитываться, в том числе, субсидии или иные формы непосредственной финансовой поддержки плательщиков, имеющих право на налоговые льготы, за счет средств местного бюджета (далее - финансовая поддержка).

20. По итогам оценки эффективности налоговых расходов Сосьвинского городского округа куратор налогового расхода формулирует выводы о достижении целевых характеристик налогового расхода, вкладе налогового расхода в достижение целей муниципальной программы и (или) целей социально-экономической политики городского округа, не относящихся к муниципальным программам городского округа, а также о наличии или об отсутствии более результативных (менее затратных для местного бюджета) альтернативных механизмов достижения целей.

21. Оценка эффективности налоговых расходов не проводится в отношении отмененных на момент оценки налоговых льгот, освобождений и иных преференций по местным налогам.

22. Результаты оценки эффективности налоговых расходов городского округа, рекомендации по результатам указанной оценки направляются кураторами налоговых расходов в отдел социально – экономического развития ежегодно, до 25 сентября текущего финансового года, по макету согласно приложению 2 к настоящему Порядку.

5. Порядок обобщения результатов оценки эффективности налоговых расходов городского округа

23. Отдел социально – экономического развития обобщает информацию о результатах оценки эффективности налоговых расходов городского округа на основе данных, представленных кураторами налоговых расходов городского округа в срок до 01 октября текущего финансового года.

Результаты рассмотрения оценки налоговых расходов городского округа учитываются при формировании основных направлений бюджетной и налоговой политики городского округа, а также при проведении оценки эффективности муниципальных программ городского округа.

Приложение 1
к Порядку проведения оценки
налоговых расходов Сосьвинского
городского округа

Перечень информации, включаемой в паспорт налогового расхода
Сосьвинского городского округа

	Предоставляемая информация	Источник данных
	I. Нормативные характеристики налогового расхода городского округа	
1.	Наименования налогов, сборов, по которым предусматриваются налоговые льготы, освобождения и иные преференции	перечень налоговых расходов
2.	Нормативные правовые акты, которыми предусматриваются налоговые льготы, освобождения и иные преференции по налогам, сборам (статья, часть, пункт, подпункт, абзац)	перечень налоговых расходов
3.	Категории плательщиков налогов, сборов, для которых предусмотрены налоговые льготы, освобождения и иные преференции	перечень налоговых расходов
4.	Условия предоставления налоговых льгот, освобождений и иных преференций для плательщиков налогов, сборов	куратор налогового расхода
5.	Целевая категория плательщиков налогов, сборов, для которых предусмотрены налоговые льготы, освобождения и иные преференции	куратор налогового расхода
6.	Даты вступления в силу положений нормативных правовых актов городского округа, устанавливающих налоговые льготы, освобождения и иные преференции по местным налогам	куратор налогового расхода
7.	Даты начала действия предоставленного нормативными правовыми актами городского округа права на налоговые льготы, освобождения и иные преференции по местным налогам	куратор налогового расхода
8.	Период действия налоговых льгот, освобождений и иных преференций по местным налогам, предоставленных нормативными правовыми актами городского округа	куратор налогового расхода
9.	Даты прекращения действия налоговых льгот, освобождений и иных преференций по местным налогам в соответствии с нормативными правовыми актами городского округа	куратор налогового расхода
	II. Целевые характеристики налогового расхода городского округа	
10.	Целевая категория налогового расхода	перечень налоговых расходов и данные куратора налогового расхода
11.	Цели предоставления налоговых расходов	перечень налоговых расходов и данные куратора налогового расхода
12.	Наименования муниципальных программ Сосьвинского городского округа , наименования нормативных правовых актов, определяющих цели социально-экономической политики Сосьвинского городского округа, не относящиеся к муниципальным программам муниципального образования (непрограммные направления деятельности), в целях реализации которых предоставляются налоговые льготы, освобождения и иные преференции для плательщиков налогов, сборов	перечень налоговых расходов и данные куратора налогового расхода
13.	Наименования структурных элементов муниципальных программ муниципального образования, в целях реализации которых предоставляются налоговые льготы, освобождения и иные преференции для плательщиков налогов, сборов	перечень налоговых расходов
14.	Показатели (индикаторы) достижения целей муниципальных программ Сосьвинского городского округа (или) целей социально-экономической политики Сосьвинского городского округа, не относящихся к муниципальным программам Сосьвинского городского округа, в связи с предоставлением налоговых льгот, освобождений и иных преференций для плательщиков налогов, сборов	куратор налогового расхода
15.	Фактические значения показателей (индикаторов) достижения целей муниципальных программ Сосьвинского городского округа и (или) целей социально-экономической политики Сосьвинского городского округа , не относящихся к муниципальным программам Сосьвинского городского округа , в связи с предоставлением налоговых льгот, освобождений и иных преференций для плательщиков налогов, сборов	куратор налогового расхода
16.	Прогнозные (оценочные) значения показателей (индикаторов) достижения целей муниципальных программ муниципального образования и (или) целей социально-экономической политики муниципального образования, не относящихся к муниципальным программам муниципального образования, в связи с предоставлением налоговых льгот, освобождений и иных преференций для плательщиков налогов, сборов на текущий финансовый год, очередной финансовый год и плановый период	куратор налогового расхода
	III. Фискальные характеристики налогового расхода	
17.	Объем налоговых льгот, освобождений и иных преференций, предоставленных для плательщиков налогов, сборов, за отчетный финансовый год и за год, предшествующий отчетному финансовому году (тыс. рублей)	информация ИФНС № 26 по Свердловской области, Финансовое управление
18.	Оценка объема предоставленных налоговых льгот, освобождений и иных преференций для плательщиков налогов, сборов на текущий финансовый год, очередной финансовый год и плановый период (тыс. рублей)	Отдел социально – экономического развития администрации Сосьвинского городского округа
19.	Общая численность плательщиков налогов, сборов в отчетном финансовому году и за 5 лет, предшествующих отчетному финансовому году, в разрезе юридических лиц, индивидуальных предпринимателей и физических лиц (единиц)	информация ИФНС № 26 по Свердловской области

20.	Численность плательщиков налогов, сборов, воспользовавшихся правом на получение налоговых льгот, освобождений и иных преференций в отчетном финансовом году и за 5 лет, предшествующих отчётному финансовому году (единиц)	информация ИФНС № 26 по Свердловской области
21	Объем налогов, сборов задекларированный для уплаты в уплаты в бюджет городского округа плательщиками налогов, сборов, имеющими право на налоговые льготы, освобождения и иные преференции, за 6 лет, предшествующих отчетному финансовому году (тыс. рублей)	информация ИФНС № 26 по Свердловской области, Финансовое управление
22.	Результат оценки эффективности налогового расхода	куратор налогового расхода, отдел социально – экономического развития

Приложение 2
к Порядку проведения оценки
налоговых расходов Сосьвинского
городского округа

Макет
результатов оценки эффективности налогового расхода
Сосьвинского городского округа

Результаты оценки эффективности налогового расхода
Сосьвинского городского округа за _____ год

1. Общие характеристики налогового расхода.

1.1. Наименование налога, по которому предусматривается налоговая льгота.

1.2. Реквизиты решения Думы Сосьвинского городского округа с указанием структурной единицы, в соответствии с которым предусматривается налоговая льгота.

1.3. Наименование налоговой льготы, освобождения, иных преференций (далее – налоговая льгота).

1.4. Вид налоговой льготы.

1.5. Наименование куратора налогового расхода.

2. Целевые характеристики налогового расхода.

2.1. Целевая категория налогового расхода.

2.2. Цели предоставления налоговой льготы.

2.3. Наименование и реквизиты правового акта Сосьвинского городского округа, утверждающего муниципальную программу Сосьвинского городского округа и (или) направления деятельности, не относящиеся к муниципальной программе Сосьвинского городского округа городского округа, определяющие цели социально-экономического развития Сосьвинского городского округа, для достижения которых предоставлена налоговая льгота.

2.4. Наименование показателей (индикаторов) достижения целей муниципальной программы Сосьвинского городского округа и (или) целей социально-экономического развития Сосьвинского городского округа, не относящихся к муниципальным программам Сосьвинского городского округа, либо иных показателей (индикаторов), на значение которых оказывает влияние налоговый расход, с указанием источника информации об установленных значениях указанных показателей (индикаторов).

2.5. Критерии целесообразности налогового расхода.

2.6. Критерии результативности налогового расхода.

3. Фискальные характеристики налогового расхода.

3.1. Количество плательщиков, воспользовавшихся льготами[1].

3.2. Суммы выпадающих доходов бюджета Сосьвинского городского округа по налоговому расходу[2].

4. Результаты оценки эффективности налогового расхода.

4.1. Результаты оценки целесообразности налогового расхода.

4.1.1. Результаты оценки соответствия налоговых расходов целям.

4.1.2. Результаты оценки востребованности плательщиками предоставленных льгот.

4.2. Результаты оценки результативности налогового расхода.

4.2.1. Результаты оценки бюджетной эффективности налогового расхода.

5. Выводы по результатам оценки эффективности налогового расхода.

5.1. Достижение целевых характеристик налогового расхода.

5.2. Вклад налогового расхода в достижение целей соответствующего направления налоговой политики Сосьвинского городского округа.

5.3. Наличие или отсутствие более результативных (менее затратных для местного бюджета альтернативных механизмов достижения целей соответствующего направления налоговой политики Сосьвинского городского округа.

5.4. Необходимость сохранения (уточнения, отмены) налоговой льготы иной преференции.

_____ _____
(должность) (подпись) (ФИО)

Исполнитель _____ _____
(ФИО, тел.) (дата)

_____

[1] Указываются сведения за год, предшествующий отчетному, отчетный год, текущий год и плановый период.

[2] Указываются сведения за год, предшествующий отчетному, отчетный год, текущий год и плановый период.

ПОСТАНОВЛЕНИЕ от 11.08.2020 № 455

п.г.т. Сосьва

О предоставлении разрешения на условно разрешенный вид использования

В соответствии со статьей 39 Градостроительного кодекса Российской Федерации, статьей 28 Федерального закона от 06.10.2003 № 131-ФЗ «Об общих принципах организации местного самоуправления в Российской Федерации», Правилами землепользования и застройки Сосьвинского городского округа, утвержденные решением Думы Сосьвинского городского округа от 19.04.2018 № 90, на основании заключения по результатам публичных слушаний по проекту решения о предоставлении разрешения на условно разрешенный вид использования от 10.08.2020, руководствуясь статьями 16, 27, 30, 45 Устава Сосьвинского городского округа

ПОСТАНОВЛЯЮ:

1. Предоставить разрешение на условно разрешенный вид «религиозное использование» в отношении земельного участка расположенного по адресу: Свердловская область, Серовский район, п. Восточный, ул. Ленина, 59, находящегося в границе территориальной зоны жилая зона индивидуальной застройки (индекс Ж-1).

2. Настоящее постановление опубликовать в газете «Серовский рабочий» и разместить на официальном сайте администрации Сосьвинского городского округа в сети «Интернет».

3. Контроль исполнения настоящего постановления возложить на Первого заместителя главы администрации Сосьвинского городского округа Киселёва А.В.

Исполняющий обязанности
главы Сосьвинского
городского округа **А.В. Киселёв**

ПОСТАНОВЛЕНИЕ от 11.08.2020 № 456

п.г.т. Сосьва

Об утверждении документации по планировке территории (проект планировки территории, содержащий проект межевания территории) по объекту: «ВОЛП на участке Лазарево-Тобольск. Второй этап Платина – Тобольск. Строительство»

В соответствии со статьями 42, 42, 45, 46 Градостроительного кодекса Российской Федерации, Федерального закона от 06.10.2003 № 131-ФЗ «Об общих принципах организации местного самоуправления в Российской Федерации», руководствуясь статьями 27, 30, 45 Устава Сосьвинского городского округа, администрации Сосьвинского городского округа

ПОСТАНОВЛЯЕТ:

1. Утвердить документацию по планировке территории (проект планировки территории, содержащий проект межевания территории) по объекту: «ВОЛП на участке Лазарево-Тобольск. Второй этап Платина – Тобольск. Строительство» согласно приложению.

2. Настоящее постановление опубликовать в газете «Серовский рабочий» и разместить на официальном сайте администрации Сосьвинского городского округа в сети «Интернет».

3. Контроль исполнения настоящего постановления возложить на Первого заместителя главы администрации Сосьвинского городского округа А.В. Киселёва.

Исполняющий обязанности
главы Сосьвинского
городского округа **А.В. Киселёв**

«Утверждено
Приказом _____
От «___»_____20___г.№_____»

ЭТАЛОН
Урал Плюс

ОБЩЕСТВО С ОГРАНИЧЕННОЙ ОТВЕТСТВЕННОСТЬЮ
«Эталон Урал Плюс»
(ООО «Эталон Урал Плюс»)

Документация по планировке территории (проект планировки территории, содержащий проект межевания территории) по объекту: «ВОЛП на участке Лазарево-Тобольск. Второй этап Платина- Тобольск. Строительство»

Том 2. Основная часть проекта планировки территории. Графическая часть

Контракт № 01-2017-559 от 20.11.2017 г. с АО «Связь объектов транспорта и добычи нефти»

01/2017/559-ППТ-ОЧ-ГЧ

Директор **А.М. Образцов**

Начальник отдела **В.Н. Лихачев**

Российская Федерация, г. Екатеринбург
Общество с ограниченной ответственностью
«Эталон Урал Плюс»
777
ОГРН 1096670031270

Екатеринбург 2019

Подп. и дата	Инв. № дубл.	Взам. инв. №	Подп. и дата	Инв. № подл.

Содержание

Чертеж красных линий *3*

Чертеж границ зон планируемого размещения объекта……*6*

Подп. и дата	Инв. № дубл.	Взам. инв. №	Подп. и дата	Инв. № подл.

Ли	Изм.	№ докум.	Подп.	Дата	01/2017/559-ППТ-ОЧ-ГЧ		
Разраб.					Том 2. Основная часть проекта планировки территории. Графическая часть.	Стадия	Лист	Листов
Пров.						ППТ	2	9
Т. контр.						ООО «Эталон Урал Плюс»		
Н. контр.								
Утв.								

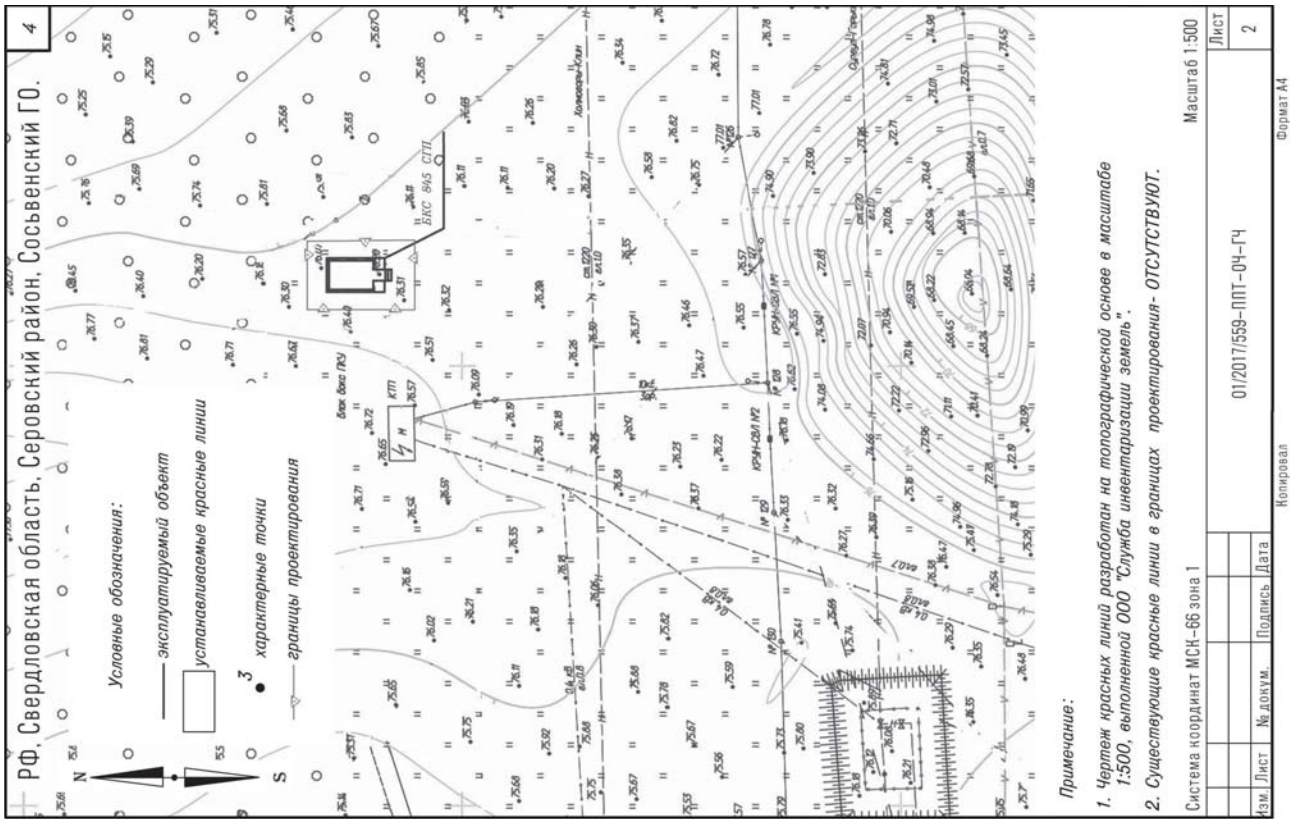
РФ, Свердловская область, Серовский район, Сосьвенский ГО.
4
Условные обозначения:
эксплуатируемый объект
устанавливаемые красные линии
характерные точки
границы проектирования
Примечание:
1. Чертеж красных линий разработан на топографической основе в масштабе 1:500, выполненной ООО "Служба инвентаризации земель".
2. Существующие красные линии в границах проектирования- ОТСУТСТВУЮТ.
Система координат МСК-66 зона 1
Масштаб 1:500
01/2017/559-ППТ-ОЧ-ГЧ
Лист 2
Изм. Лист № докум. Подпись Дата
Копировал
Формат А4

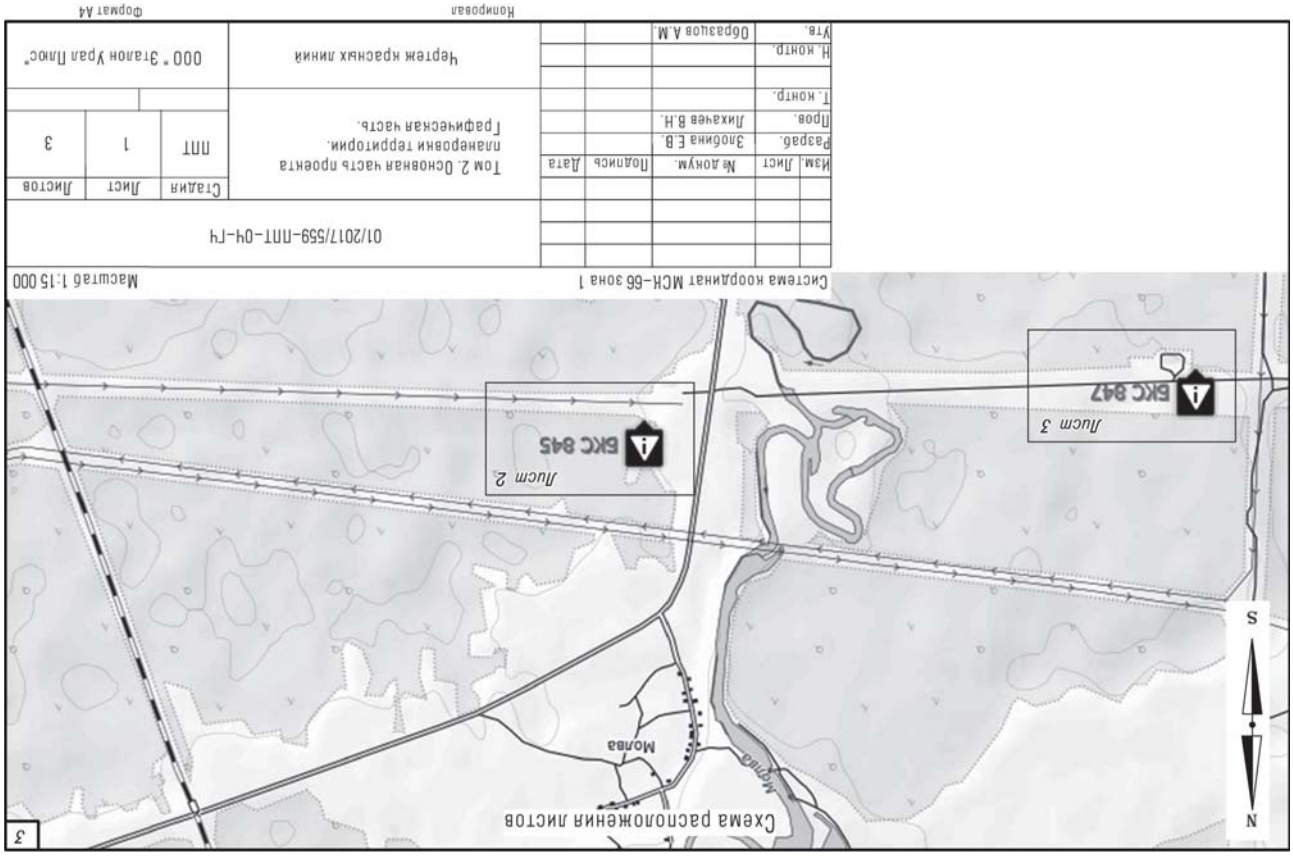
Схема расположения листов
3
Молва
Лист 2
БКС 845
Лист 3
БКС 847
Система координат МСК-66 зона 1
Масштаб 1:15 000
01/2017/559-ППТ-ОЧ-ГЧ
Том 2. Основная часть проекта планировки территории. Графическая часть.
Чертеж красных линий
ООО "Эталон Урал Плюс"
Стадия ППТ
Лист 1
Листов 3
Изм. Лист № докум. Подпись Дата
Разраб. Злобина Е.В.
Пров. Лихачев В.Н.
Т. контр.
Н. контр.
Утв. Образцов А.М.
Копировал
Формат А4

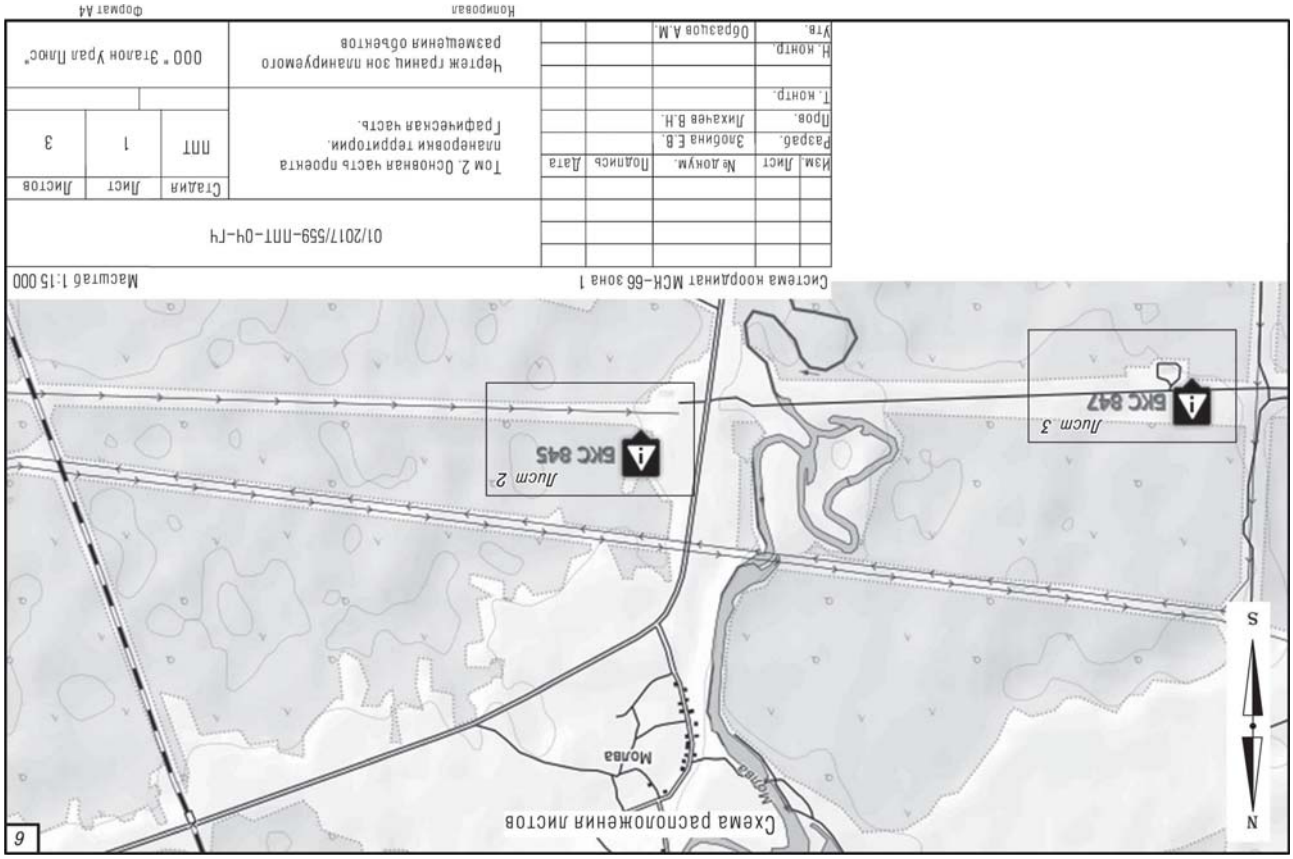
Схема расположения листов
Лист 2
БКС 845
Лист 3
БКС 847
Система координат МСК-66 зона 1
Масштаб 1:15 000
01/2017/559-ПЛТ-ОЧ-ГЧ
Том 2. Основная часть проекта планировки территории. Графическая часть.
ООО "Эталон Урал Групп"
Чертеж границ зон планируемого размещения объектов
Стадия
Лист
Листов
ППТ
1
3

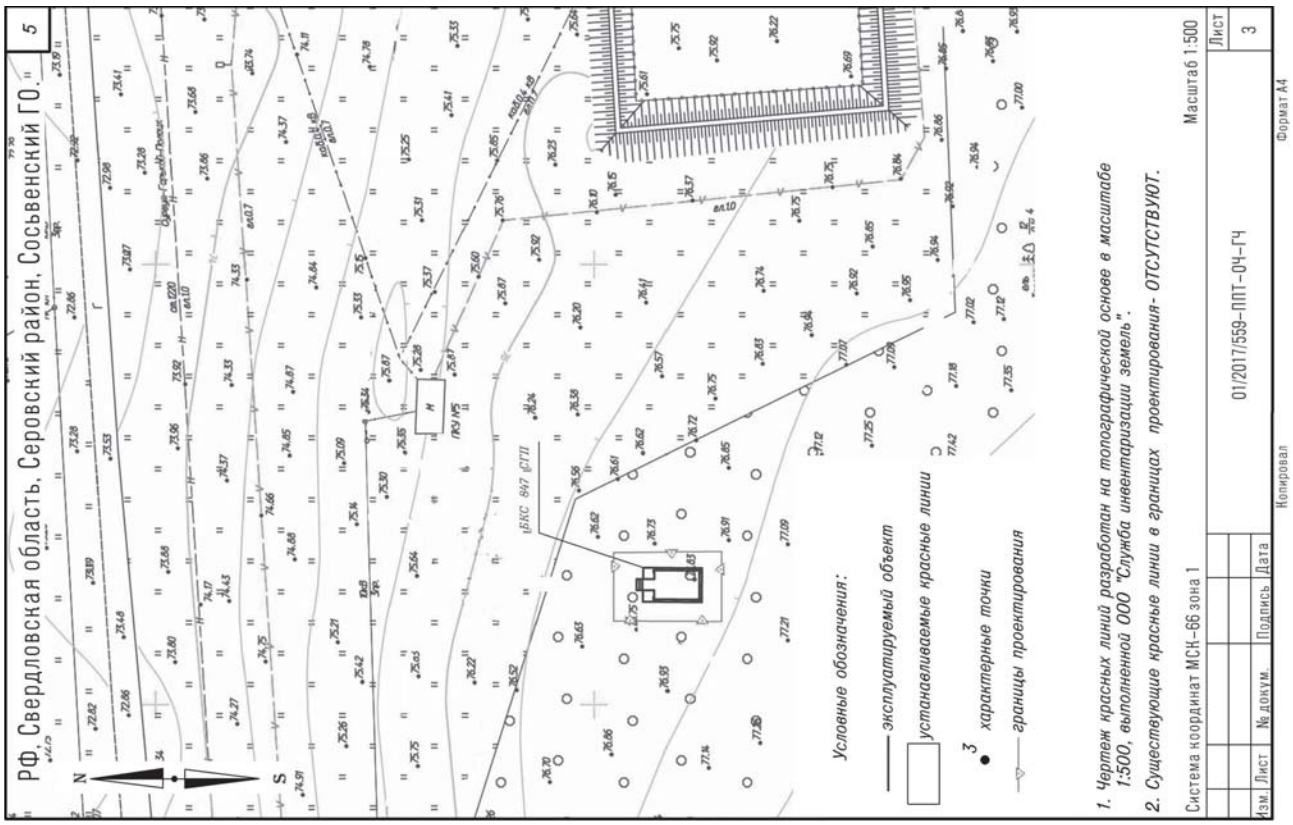
РФ, Свердловская область, Серовский район, Сосьвенский ГО.
Условные обозначения:
эксплуатируемый объект
устанавливаемые красные линии
характерные точки
границы проектирования
1. Чертеж красных линий разработан на топографической основе в масштабе 1:500, выполненной ООО "Служба инвентаризации земель".
2. Существующие красные линии в границах проектирования - ОТСУТСТВУЮТ.
Система координат МСК-66 зона 1
Масштаб 1:500
01/2017/559-ППТ-ОЧ-ГЧ
Лист
3
Формат А4

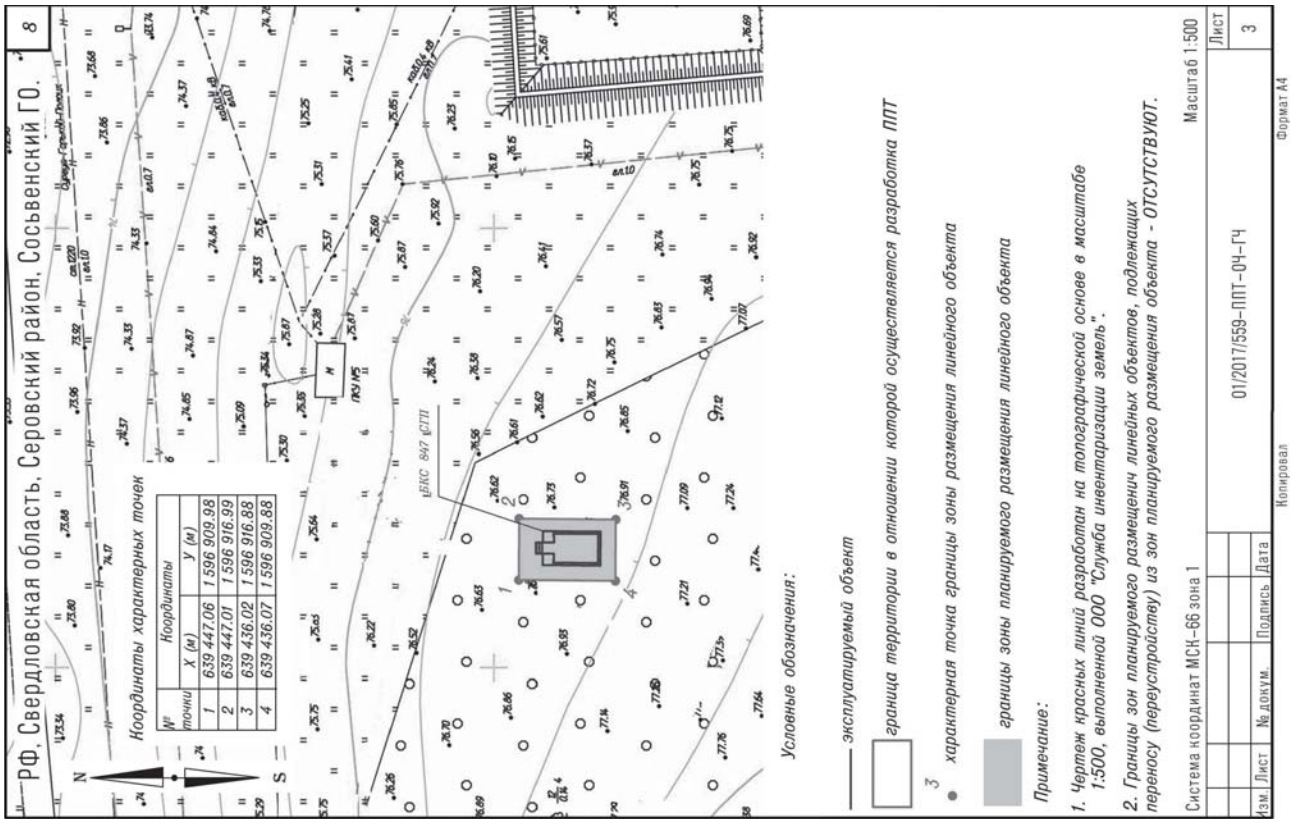
РФ, Свердловская область, Серовский район, Сосьвенский ГО.
8
Координаты характерных точек
№ точки
Координаты
X (м)
Y (м)
1 639 447.06 1 596 909.98
2 639 447.01 1 596 916.99
3 639 436.02 1 596 916.88
4 639 436.07 1 596 909.88
БКС 847 СТП
Условные обозначения:
эксплуатируемый объект
граница территории в отношении которой осуществляется разработка ППТ
характерная точка границы зоны размещения линейного объекта
границы зоны планируемого размещения линейного объекта
Примечание:
1. Чертеж красных линий разработан на топографической основе в масштабе 1:500, выполненной ООО "Служба инвентаризации земель".
2. Границы зон планируемого размещенич линейных объектов, подлежащих переносу (переустройству) из зон планируемого размещения объекта - ОТСУТСТВУЮТ.
Система координат МСК-66 зона 1
Масштаб 1:500
Лист
01/2017/559-ППТ-ОЧ-ГЧ
3
Изм. Лист № докум. Подпись Дата
Копировал
Формат А4

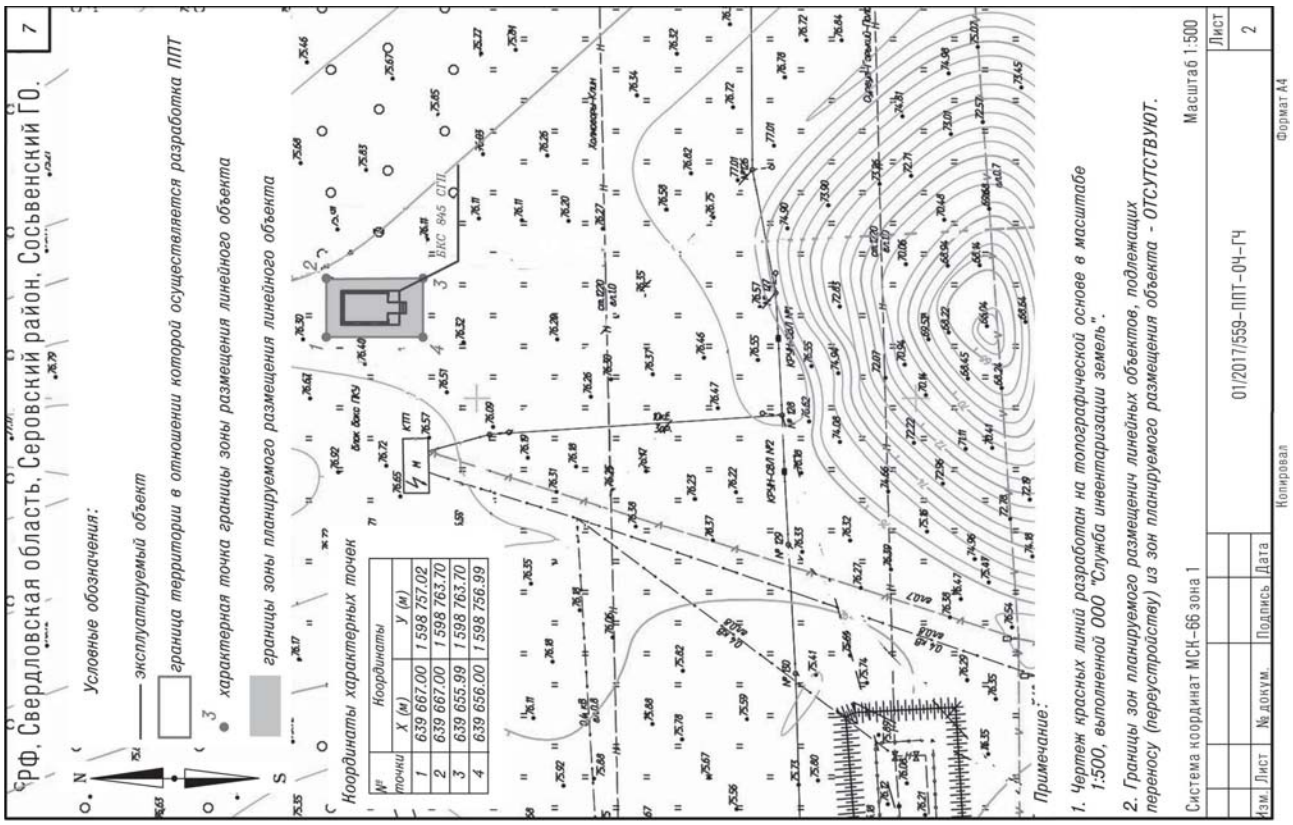
РФ, Свердловская область, Серовский район, Сосьвенский ГО.
7
Координаты характерных точек
№ точки
Координаты
X (м)
Y (м)
1 639 667.00 1 598 757.02
2 639 667.00 1 598 763.70
3 639 655.99 1 598 763.70
4 639 656.00 1 598 756.99
БКС 845 СТП
Условные обозначения:
эксплуатируемый объект
граница территории в отношении которой осуществляется разработка ППТ
характерная точка границы зоны размещения линейного объекта
границы зоны планируемого размещения линейного объекта
Примечание:
1. Чертеж красных линий разработан на топографической основе в масштабе 1:500, выполненной ООО "Служба инвентаризации земель".
2. Границы зон планируемого размещенич линейных объектов, подлежащих переносу (переустройству) из зон планируемого размещения объекта - ОТСУТСТВУЮТ.
Система координат МСК-66 зона 1
Масштаб 1:500
Лист
01/2017/559-ППТ-ОЧ-ГЧ
2
Изм. Лист № докум. Подпись Дата
Копировал
Формат А4

Лист регистрации изменений

Изм	новых				Всего листов (страниц) в докум.	№ документа	Входящий номер сопроводительного документа и дата	Подпись	Дата
	измененных	замененных	новых	изъятых					

Ли	Изм.	№ докум.	Подп.	Дат	01/2017/559-ППТ-ОЧ-ГЧ	Лист 9

Подп. и дата | Взам. инв. № | Инв. № дубл. | Подп. и дата | Инв. № подл.

ЭТАЛОН Урал Плюс

ОБЩЕСТВО С ОГРАНИЧЕННОЙ ОТВЕТСТВЕННОСТЬЮ
«Эталон Урал Плюс»

(ООО «Эталон Урал Плюс»)

Документация по планировке территории (проект планировки территории, содержащий проект межевания территории) по объекту: «ВОЛП на участке Лазарево-Тобольск. Второй этап Платина-Тобольск. Строительство»

Том 5. Основная часть проекта межевания территории. Текстовая часть.

Контракт № 01-2017-559 от 20.11.2017 г. с АО «Связь объектов транспорта и добычи нефти»

01/2017/559-ПМТ-ОЧ-ТЧ

Директор **А.М. Образцов**

Начальник отдела **В.Н. Лихачев**

Екатеринбург 2019

Подп. и дата | Взам. инв. № | Инв. № дубл. | Подп. и дата | Инв. № подл.

Содержание

Введение 3

1. Основные положения проекта межевания 4

2. Вид разрешенного использования образуемых земельных участков 5

3. Адресные характеристики 5

4. Координаты характерных точек 6

5. Проектная документация лесных участков 7

Введение

Документация по планировке территории (проект планировки территории, содержащий проект межевания территории) по объекту: «ВОЛП на участке Лазарево-Тобольск. Второй этап Платина-Тобольск. Строительство» подготовлена в соответствии с Контрактом от 20.11.2017 № 01-2017-559, заключенного с ООО «Эталон Урал Плюс».

Документация по планировке территории подготовлена на основании Приказа АО «Связьтранснефть» № 698 от 17.07.2019 г. «О подготовке документации по планировке территории».

Подготовка проекта межевания территории осуществляется для:

1) определения местоположения границ образуемых и изменяемых земельных участков;

2) установления, изменения, отмены красных линий для застроенных территорий, в границах которых не планируется размещение новых объектов капитального строительства, а также для установления, изменения, отмены красных линий в связи с образованием и (или) изменением земельного участка, расположенного в границах территории, применительно к которой не предусматривается осуществление деятельности по комплексному и устойчивому развитию территории, при условии, что такие установление, изменение, отмена влекут за собой исключительно изменение границ территории общего пользования.

Подготовка проекта межевания территории осуществлена в соответствии со следующими основными нормативными правовыми документами:

- Градостроительный кодекс РФ от 29.12.2004 № 190-ФЗ (с изменениями от 25.12.2018);

- Земельный кодекс РФ от 25.10.2001 № 136-ФЗ (с изменениями от 01.01.2019);

- Лесной кодекс РФ от 04.12.2006 № 200-ФЗ (с изменениями 01.01.2019);

- Федеральный закон от 06.10.2003 № 131-ФЗ «Об общих принципах организации местного самоуправления в Российской Федерации»;

- СНиП 11-04-2003 Инструкция о порядке разработки, согласования, экспертизы и утверждения градостроительной документации;

- Постановление Правительства РФ от 12.05.2017 № 564 «Об утверждении Положения о составе и содержании проектов планировки территории, предусматривающих размещение одного или нескольких линейных объектов»;

- Генеральный план Сосьвинского городского округа Свердловской области

- Правила землепользования и застройки Сосьвинского городского округа. Карта градостроительного зонирования: М. 1:100000.

Проектом планировки территории устанавливаются границы элементов планировочной структуры, в пределах которых производится строительство объекта «ВОЛП на участке Лазарево-Тобольск. Второй этап Платина-Тобольск. Строительство».

1. Основные положения проекта межевания

В административном отношении проектируемые объекты расположены на территории РФ Свердловской области, в границах Сосьвинского городского округа.

Общая площадь земельных участков под проектирование и строительство объекта составляет 150 кв.м. в том числе:

1) ЗУ S =77 кв.м.- земли лесного фонда (для объекта «БКС 847 СГП»), сформированный участок находится на территории ГКУ СО «Сотринское лесничество» в квартале 23, выделе 2 Предтурьинского участкового лесничества.

2) ЗУ S =73 кв.м.- земли лесного фонда (для объекта «БКС 845 СГК»), сформированный участок находится на территории ГКУ СО «Сотринское лесничество» в квартале 21, выделе 24 Предтурьинского участкового лесничества.

Расположение проектируемых объектов обусловлено необходимостью обеспечить наименьшее воздействие на окружающую природную среду,

использовать инфраструктуру существующих объектов и минимизировать потребность в земельных ресурсах при строительстве объекта.

Необходимо оформление прав на период эксплуатации на земельные участки, поскольку проектной документацией предусматривается установка наземных объектов.

2. Вид разрешенного использования образуемых земельных участков

Устанавливаемый вид разрешенного использования земельных участков: для ведения лесного хозяйства.

Характеристика части земельного участка: 7.5. Трубопроводный транспорт (размещение нефтепроводов, водопроводов, газопроводов и иных трубопроводов, а также иных зданий и сооружений, необходимых для эксплуатации названных трубопроводов).

3. Адресные характеристики

1) БКС 847 СГП: Российская Федерация, Свердловская область, Сосьвинский городской округ;

2) БКС 845 СГК: Российская Федерация, Свердловская область, Сосьвинский городской округ.

4. Координаты характерных точек

Координаты характерных точек

Условный номер земельного участка	БКС 847 СГП	
Площадь земельного участка	77м2	
Обозначение характерных точек границ,№	Координаты, м	
	X	Y
1	639447,06	1596909,98
2	639447,01	1596916,99
3	63,9436,02	1596916,88
4	639436,07	1596909,88

Условный номер земельного участка	БКС 845 СГК	
Площадь земельного участка	73м2	
Обозначение характерных точек границ№	Координаты, м	
	X	Y
1	639667,00	1598757,02
2	639666,99	1598763,60
3	639655,99	1598763,70
4	639656,00	1598756,99

5. Проектная документация лесных участков

1. Местоположение, границы и площадь проектируемого лесного участка.

Субъект Российской Федерации	*Свердловская область*
Муниципальное образование	*Городской округ Сосьвинский*
Категория земель	*Земли лесного фонда*
Лесничество (лесопарк)	*Сотринское лесничество*
Участковое лесничество, урочище (при наличии)	*Предтурьинское участковое лесничество* *Урочище совхоз «Кашайский»*
Целевое назначение лесов, категория защитных лесов	*Эксплуатационные леса*
Квартал	*23*
Лесотаксационный выдел/часть лесотаксационного выдела	*23 (часть выдела 2)*
Целевое назначение лесов, категория защитных лесов	*Защитные леса (нерестоохранные полосы лесов)*
Квартал	*21*
Лесотаксационный выдел/часть лесотаксационного выдела	*21 (часть выдела 24)*
Площадь проектируемого лесного участка, га	*0,0150*

Местоположение и границы лесного участка указаны на схеме расположения проектируемого лесного участка.

2. Целевое назначение лесов.

В соответствии с приказом Федерального агентства лесного хозяйства от *"16" октября 2008 г.№ 313 «Об определении количества лесничеств на территории Свердловской области и установлении их границ»*

на территории *Свердловской области, Предтурьинское участковое* лесничество входит в состав *Сотринского* лесничества (лесопарка).

На момент проектирования лесного участка, на территории *Сотринского* лесничества (лесопарка) распространяется действие лесохозяйственного регламента, утвержденного *Приказом Министерства природных ресурсов Свердловской области от "31" декабря 2008 года № 1758 (в редакции от «12" мая 2017 года № 246).*

Леса на территории *Свердловской области* в соответствии со статьей 8 Федерального закона от 04.12.2006 № 201-ФЗ "О введении в действие Лесного кодекса Российской Федерации" отнесены к *защитным и эксплуатационным* лесам, что отражено в Лесном плане *Свердловской области* , утвержденном *Указом Губернатора Свердловской области от "29" декабря 2008г. № 1370-УГ,* и лесохозяйственном регламенте *Сотринского* лесничества.

Согласно указанным документам лесного планирования

квартал 23 Урочище совхоз «Кошайский» Предтурьинского участкового лесничества, в котором расположен проектируемый лесной участок, относится к *эксплуатационным* лесам, категории защитных лесов – *нерестоохранные полосы лесов;*

www.serov-rb.ru
8 (34385) 66-155
Серовский РАБОЧИЙ
15 августа 2020 года
№ 64 (20412) | часть 2

3. Количественные и качественные характеристики проектируемого лесного участка

Количественные и качественные характеристики проектируемого лесного участка составляются на основании данных государственного лесного реестра *Сотринского* лесничества (лесопарка) и необходимости натурного обследования.

Таблица 1. Распределение земель

Общая площадь, га	в том числе									
	лесные земли					нелесные земли				
	занятые лесными насаждениями - всего	в том числе покрытые лесными культурами	лесные питомники, плантации	не занятые лесными насаждениями	итого	дороги	просеки	болота	другие	итого
1	2	3	4	5	6	7	8	9	10	11
0,0150	0,0150	-	-	-	0,0150	-	-	-	-	-

Таблица 2. Характеристика насаждений проектируемого лесного участка

Участковое лесничество/урочище (при наличии)	Номер квартала	Номер выдела	Состав насаждения или характеристика лесного участка при отсутствии насаждения	Площадь (га)/запас древесины при наличии (куб. м)	в том числе по группам возраста древостоя (г□куб. м)			
					молодняки	средневозрастные	приспевающие	спелые и перестойные
1	2	3	4	5	6	7	8	9
Предтурьинское участковое лесничество Урочище совхоз «Кошайский»	*23*	*ч.в.2*	*50с2Б1Ив2С+Е+П+Л*	*0,0077/0,2*	0,2	-	-	-
	21	*ч.в.24*	*4П2Е1К1С1Б1 Ос*	*0,0073/1,7*	-	-	1,7	-

Таблица 3. Средние таксационные показатели насаждений проектируемого лесного участка

Целевое назначение лесов	Хозяйство, преобладающая порода	Состав насаждений	Возраст	Бонитет	Полнота	Средний запас древесины (куб. м/га)			
						молодняки	средневозрастные	приспевающие	спелые и перестойные
1	2	3	4	5	6	7	8	9	10
Эксплуатационные	*Лиственное/Осина*	*50с2Б1Ив2С+Е+П+Л*	5	*2*	*0,5*	0,2	-	-	-
Защитные (нерестоохранные полосы лесов)	*Хвойное/Пихта*	*4П2Е1К1С1БЮс*	*70*	*1*	*0,6*	-	-	1,7	-

Таблица 4. Виды и объемы использования лесов на проектируемом лесном участке

Целевое назначение лесов	Хозяйство (хвойное, твердолиственное, мягколиственные)	Площадь (га)	Единица измерения	Объемы использования лесов (изъятия лесных ресурсов)
1	2	3	4	5
Строительство, реконструкция, эксплуатация линейных объектов - Строительство объекта: «ВОЛП на участке Лазарево - Тобольск. Второй этап Платина-Тобольск. Строительство»				
Эксплуатационные	-	0,0077	м³	0,2
Защитные (нерестоохранные полосы лесов)	-	0,0073	м³	1,7

4. Виды разрешенного использования лесов на проектируемом лесном участке

Лесохозяйственным регламентом *Сотринского* лесничества (лесопарка):

В квартале *21; 23* *Урочище совхоз «Кошайский»*, *Предтурьинского* участкового лесничества и соответственно в проектируемом лесном участке установлены следующие виды разрешённого использования лесов:

- *Заготовка древесины;*
- *Заготовка живицы;*
- *Заготовка и сбор недревесных лесных ресурсов;*
- *Заготовка пищевых лесных ресурсов и сбор лекарственных растений;*
- *Осуществление видов деятельности в сфере охотничьего хозяйства;*
- *Ведение сельского хозяйства;*
- *Ведение сельского хозяйства (пчеловодство и сенокошение) см. п.2 "Правил использования лесов для ведения сельского хозяйства";*
- *Осуществление научно-исследовательской деятельности, образовательной деятельности;*
- *Осуществление рекреационной деятельности;*
- *Создание лесных плантаций и их эксплуатация;*
- *Выращивание лесных плодовых, ягодных, декоративных растений, лекарственных растений;*
- *Выращивание посадочного материала лесных растений (саженцев, сеянцев);*
- *Выполнение работ по геологическому изучению недр (см. п. 32,33 Приказа Рослесхоза от 14.12.10г. №*
- *485);*
- **Разработка месторождений полезных ископаемых (см. п.32, 33 Приказа Рослесхоза от 14.12.10г. №485);*
- *Строительство и эксплуатация водохранилищ и иных искусственных водных объектов, а также морских портов, морских терминалов, речных портов, причалов (см. п. 32,33 Приказа Рослесхоза от 14.12.10г. №485);*
- *Строительство и эксплуатация гидротехнических сооружений (см. п. 32,33 Приказа Рослесхоза от 14.12.10г. №485);*
- ***Строительство, реконструкция, эксплуатация линейных объектов (дороги);*

- ***Строительство, реконструкция, эксплуатация линий электропередачи, линий связи подземных трубопроводов (см. п. 32,33 Приказа Рослесхоза от 14.12.10г. № 485);*
  Переработка древесины и иных лесных ресурсов;
  Осуществление религиозной деятельности;

* Допускается использование расположенных в зеленых зонах лесных участков для разработки месторождений полезных ископаемых, в отношении которых лицензии на пользование недрами получены до дня введения в действие Лесного кодекса РФ, на срок, не превышающий срока действия таких лицензий.

** В соответствии с частью 3 статьи 45 Лесного кодекса лесные участки, которые находятся в государственной или муниципальной собственности и на которых расположены линейные объекты, предоставляются на правах, предусмотренных статьей 9 Лесного кодекса, гражданам, юридическим лицам, имеющим в собственности, безвозмездном пользовании, аренде, хозяйственном ведении или оперативном управлении такие линейные объекты. Следовательно, предоставление лесных участков в целях реконструкции и эксплуатации существующих линейных объектов допускается во всех категориях лесов, в том числе в лесопарковых зонах.

5. Сведения об обременениях проектируемого лесного участка

По данным государственного лесного реестра:
квартал 23 ч.в.2 Сотринского лесничества Предтурьинского участкового лесничества, Урочища «Совхоз Кошайский» - эксплуатационные леса.
квартал 21 ч.в.24 Сотринского лесничества Предтурьинского участкового лесничества, Урочища «Совхоз Кошайский» - Защитные (нерестоохранные полосы лесов)
Обременение – аренда ООО «Аргус СФК»

6. Сведения об ограничениях использования лесов

С учетом целевого назначения и правового режима лесов, установленного лесным законодательством Российской Федерации, лесохозяйственным регламентом *Сотринского* лесничества (лесопарка) предусмотрены следующие ограничения в использовании лесов:

В эксплуатационных лесах:

Запрещается:

1. Рубка лесных растений, деревьев, занесенных в Красную книгу РФ и (или) в Красные книги субъектов РФ, а также включенных в перечень видов (пород) деревьев и кустарников, заготовка древесины которых не допускается, утвержденный Приказом Федерального агентства лесного хозяйства от 05.12.2011 г. № 513, за исключением рубки погибших экземпляров;
2. В эксплуатационных лесах допускается использование лесов, всех предусмотренных статьей 25 Лесного кодекса РФ видов.
3. Отнесение лесов к эксплуатационным лесам, установление и изменение их границ осуществляются органами государственной власти, органами местного самоуправления в пределах их полномочий, определенных в соответствии со статьями 81-84 Лесного кодекса РФ.

В защитных (нерестоохранные полосы лесов):

Запрещается:

1. Проведение сплошных рубок лесных насаждений, за исключением случаев, предусмотренных частью 4 статьи 17, частью 5.1 статьи 21 Лесного кодекса РФ (ст. 106 Лесного кодекса РФ);
2. Размещение объектов капитального строительства, за исключением линейных объектов и гидротехнических сооружений;
3. Создание лесных плантаций;
4. Создание лесоперерабатывающей инфраструктуры;
5. Рубка лесных растений, деревьев, занесенных, а Красную книгу РФ и (или) в Красные книги субъектов РФ, а также включенных в перечень видов (пород) деревьев и кустарников, заготовка древесины которых не допускается, утверждённый Приказом Федерального агентства лесного хозяйства от 05.12.2011 г. № 513, за исключением рубки

погибших экземпляров.

Особенности использования, охраны, защиты, воспроизводства ценных лесов устанавливаются уполномоченным федеральным органом исполнительной власти.

7. Сведения о наличии зданий, сооружений, объектов, связанных с созданием лесной инфраструктуры и объектов, не связанных с созданием лесной инфраструктуры на проектируемом лесном участке

Таблица 5

№ п/п	Участковое лесничество/урочище (при	Номер квартала	Номер выдела	Площадь объекта (га)	Наименование объекта
1	2	3	4	5	6
Объекты связанные с созданием лесной инфраструктуры					
-	-	-	-	-	-
Объекты не связанные с созданием лесной инфраструктуры					
1	*Предтурьинское участковое лесничество Урочище совхоз «Кошайский»*	23	часть выдела 2	0,0077	Блок-контейнер Связи (БКС вблизи 847 км н/п СГП)
		21	часть выдела 24	0,0073	Блок-контейнер связи (БКС вблизи 845 км н/п СГП)

8. Сведения о наличии на проектируемом лесном участке особо защитных участков лесов, особо охраняемых природных территорий, зон с особыми условиями использования территорий

Согласно данным государственного лесного реестра на проектируемом лесном участке отсутствуют особо защитные участки лесов (ОЗУ), особо охраняемые природные территории (ООПТ), зоны с особыми условиями использования территорий.

Таблица 6

N п/п	Наименование участкового лесничества/урочища (при наличии)	Номер квартала	Номер выдела	Виды ОЗУ, наименование ООПТ, виды зон с особыми условиями использования территорий	Общая площадь, га
1	2	3	4	5	6
-	-	-	-	-	-

9. Проектирование вида использования лесов лесного участка

Согласно лесохозяйственному регламенту *Сотринского* лесничества: квартал 23 часть выдела 2; квартал 21 часть выдела 24 *Урочища совхоз «Кошайский»; Предтурьинское участковое лесничество*, в границах которого расположен проектируемый лесной участок, относится к зоне планируемого освоения лесов для *Строительства, реконструкции, эксплуатации линейных объектов.*

10. Схема расположения проектируемого лесного участка

Субъект Российской Федерации: *Свердловская область*
Муниципальное образование: *Городской округ Сосьвинский*
Категория земель: *Земли лесного фонда*
Лесничество (лесопарк): *Сотринское лесничество*
Участковое лесничество: *Предгурьинское участковое лесничество; Урочище "Совхоз Кошайский"*
Вид использования лесов: *Строительство, реконструкция, эксплуатация линейных объектов*
Под строительство объекта: *«ВОЛП на участке Лазарево - Тобольск. Второй этап Платина-Тобольск. Строительство»*
Особые отметки: *66:23:0000000:438/чзу1 (контур 1)*

МАСШТАБ 1:10000

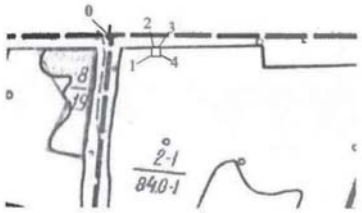

Каталог координат
(Используемая система МСК 66)

Номера характерных точек	X	Y
0	639481.71	1596811.27
1	639436,07.00	1596909,88.00
2	639447,06.00	1596909,98.00
3	639447,01.00	1596916,99.00
4	639436,02.00	1596916,88.00

ЧЗУ 1
МАСШТАБ 1:1000

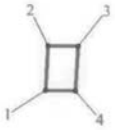

Условные обозначения

- Границы испрашиваемого лесного участка
- Поворотные точки с номерами

11. Схема расположения проектируемого лесного участка

Субъект Российской Федерации: *Свердловская область*
Муниципальное образование: *Городской округ Сосьвинский*
Категория земель: *Земли лесного фонда*
Лесничество (лесопарк): *Сотринское лесничество*
Участковое лесничество: *Предтурьинское участковое лесничество; Урочище "Совхоз Кошайский"*
Вид использования лесов: *Строительство, реконструкция, эксплуатация линейных объектов*
Под строительство объекта: *«ВОЛП на участке Лазарево - Тобольск. Второй этап Платина-Тобольск. Строительство»*
Особые отметки: *66:23:0000000:431/чзу2 (контур 2)*

МАСШТАБ 1:10000

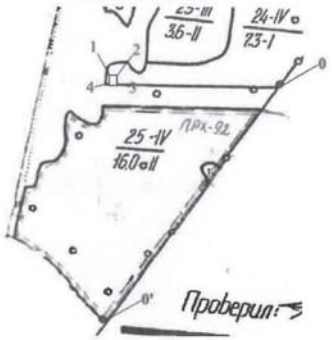

Каталог координат
(Используемая система МСК 66)

Номера характерных точек	X	Y
0'	639068.47	1598774.71
0	639655.60	1599149.41
1	639667,0.00	1598757,02.00
2	639666,99.00	1598763,6.00
3	639655,99.00	1598763,7.00
4	639656,0.00	1598756,99.00

ЧЗУ 2
МАСШТАБ 1:1000

Условные обозначения

- Границы испрашиваемого лесного участка
- Поворотные точки с номерами

Приложение 1

Акт натурного технического обследования
лесного участка № _____

пгт. Сосьва
Населенный пункт

_____
дата

Сафонов В.А. – лесничий Предтурьинского участкового лесничества ГКУ СО «Сотринское лесничество»

Образцов А.М. – представитель АО «Связьтранснефть» по доверенности № 243 от 15.08.2019 в лице директора ООО «Эталон Урал Плюс» провели натурное техническое обследование лесного участка, выбранного для предоставления в аренду в целях строительства, реконструкции, эксплуатации линейных объектов – строительство объекта: ВОЛП на участке Лазарево – Тобольск. Второй этап Платина – Тобольск. Строительство», для предоставления в аренду в соответствии со статьей 45 Лесного Кодекса Российской Федерации.

Уточнение материалов лесоустройства

При обследовании уточнены материалы лесоустройства и установлено:

1. Испрашиваемый участок расположен в эксплуатационных и защитных лесах: 0,0150 га. ГКУ СО «Сотринское лесничество»: Предтурьинское участковое лесничество, урочище «Совхоз Кошайский», квартал 21 (часть выдела 24), квартал 23 (часть выдела 2).

Субъект РФ – Свердловская область.

Муниципальный район – Сосьвинский городской округ.

2. Лесистость муниципального района – 67 %.
3. Общая площадь участка 0,0150 га, в том числе:
   Лесных земель – 0,0150 га;
   Из них: покрытых лесом- 0,0150 га
   Непокрытых лесом – 0,0;
   В том числе – несомкнувшиеся лесные культуры – 0,0;
   Нелесных земель – 0,0;
   Из них: пашни – 0,0;
   Сенокосы – 0,0;
   Пастбища – 0,0;
   Воды – 0,0;
   Прочие земли- 0,0;
4. Таксационное описание испрашиваемого участка

Наименование лесничества	№ квартала	№ выдела	Площадь, га	Состав насаждения	Возраст	Бонитет	Полнота	Общий запас древесины, куб.м.
1	2	3	4	5	6	7	8	9
Сотринское лесничество Предтурьинское участковое, урочище совхоз «Кошайский»	Эксплуатационные леса							
	23	2 (часть)	0,0077	5Ос2БИв2С+Е+П+Л	5	2	0,5	-
	Защитные леса (нерестоохранные полосы лесов)							
	21	24 (часть)	0,0073	4П2Е1К1С1Б1Ос	70	1	0,6	-

5. Предоставление в аренду лесного участка не создает черезполосицы, разрыва лесного массива на части, отрыва его от транспортных путей.
6. В границах испрашиваемого лесного участка особо защитные участки отсутствуют.
7. Лесохозяйственные особенности участка: участок предоставляет собой фигуры неправильной формы общей площадью испрашиваемого лесного участка 0,0150 га.
8. Участок пригоден для заявленных целей.
9. Цели использования: строительство, реконструкция, эксплуатация линейных объектов – под строительство объекта: «ВОЛП на участке Лазарево – Тобольск. Второй этап Платина – Тобольск. Строительство» - всего 0,0150 га.
10. Подписи лиц, проводивших натурное техническое обследование и согласование директора ГКУ СО «Сотринское лесничество» являются неотъемлемой частью настоящего акта.
11. Неотъемлемой частью настоящего акта является план (чертеж) лесного участка.

Согласованно:

Лесничий
Предтурьинского участкового лесничества
ГКУ СО «Сотринское лесничество» _____ Сафонов В.А.

Представитель АО «Связьтранснефть»
(доверенность № 243 от 15.08.2019)
В лице директора
ООО «Эталон Урал Плюс» _____ Образцов А.М.

Директор
ГКУ СО «Сотринское лесничество» _____ Романов Г.Г.

План-чертеж лесного участка
Испрашиваемого АО «Связьтранснефть»
С целью строительства, реконструкции, эксплуатации линейных объектов
Под строительство объекта:
«ВОЛП на участке Лазарево-Тобольск. Второй этап Платина – Тобольск. Строительство»
ГКУ СО «Сотринское лесничество» Предтурьинское участковое лесничество
Урочище «Совхоз Кошайский»
Квартал 23 выдел 2
Площадь 0,0077 га
М: 1 :10 000

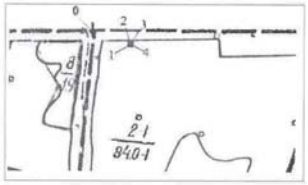

МАСШТАБ 1:1000

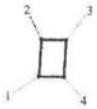

Геоданные

Номера характерных точек	Направление румбы (азимуты) линий	Длина линий, м.
0-1	ЮВ:65°00'	108.66
1-2	СВ:0°00'	10,00.00
2-3	ЮВ:89°00'	7,01.00
3-4	ЮЗ:0°00'	10,00.00
4-1	СЗ:89°00'	7,0.00

Условные обозначения

- Границы испрашиваемого лесного участка
- Поворотные точки с номерами

Согласованно:
Лесничий
Предтурьинского участкового лесничества
ГКУ СО «Сотринское лесничество» _____ Сафонов В.А.

Представитель АО «Связьтранснефть»
(доверенность № 243 от 15.08.2019)
В лице директора
ООО «Эталон Урал Плюс» _____ Образцов А.М.
Директор
ГКУ СО «Сотринское лесничество» _____ Романов Г.Г.

Подп. и дата | Взам. инв. № | Инв. № дубл. | Подп. и дата | Инв. № подл.

Ли	Изм.	№ докум.	Подп.	Дат	01/2017/559-ПМТ-ОЧ-ТЧ	Лист 16

План-чертеж лесного участка
Испрашиваемого АО «Связьтранснефть»
С целью строительства, реконструкции, эксплуатации линейных объектов
Под строительство объекта:
«ВОЛП на участке Лазарево-Тобольск.Второй этап Платина – Тобольск. Строительство.»
ГКУ СО «Сотринское лесничество» Предтурьинское участковое лесничество
Урочище «Совхоз Кошайский»
Квартал 21 выдел 24
Площадь 0,0073 га
М: 1 :10 000

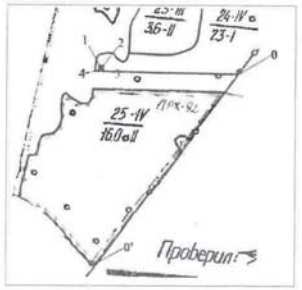

ЧЗУ 2
МАСШТАБ 1:1000

Условные обозначения

- Границы испрашиваемого лесного участка
- Поворотные точки с номерами

Геоданные

Номера характерных точек	Направление румбы (азимуты) линий	Длина линий, м.
0-0	СВ:32°00'	896.51
0-1	СЗ:88°00'	392.56
1-2	ЮВ:89°00'	6,58.00
2-3	ЮВ:0°00'	11,0.00
3-4	СЗ:89°00'	6,71.00
4-1	СВ:0°00'	11,0.00

Согласованно:
Лесничий
Предтурьинского участкового лесничества
ГКУ СО «Сотринское лесничество» _____ Сафонов В.А.

Представитель АО «Связьтранснефть»
(доверенность № 243 от 15.08.2019)
В лице директора
ООО «Эталон Урал Плюс» _____ Образцов А.М.

Директор
ГКУ СО «Сотринское лесничество» _____ Романов Г.Г.

Подп. и дата | Взам. инв. № | Инв. № дубл. | Подп. и дата | Инв. № подл.

Ли	Изм.	№ докум.	Подп.	Дат	01/2017/559-ПМТ-ОЧ-ТЧ	Лист 17

Лист регистрации изменений

Изм	новых				Всего листов (страниц) в докум.	№ документа	Входящий номер сопроводительного документа и дата	Подпись	Дата
	измененных	замененных	новых	изъятых					

Подп. и дата | Взам. инв. № | Инв. № дубл. | Подп. и дата | Инв. № подл.

Ли	Изм.	№ докум.	Подп.	Дат	01/2017/559-ПМТ-ОЧ-ТЧ	Лист 18

«Утверждено
Приказом _____
От «___»_____20___г.№_____»

ЭТАЛОН
Урал Плюс

ОБЩЕСТВО С ОГРАНИЧЕННОЙ ОТВЕТСТВЕННОСТЬЮ
«Эталон Урал Плюс»

(ООО «Эталон Урал Плюс»)

Документация по планировке территории (проект планировки территории, содержащий проект межевания территории) по объекту: «ВОЛП на участке Лазарево-Тобольск. Второй этап Платина-Тобольск. Строительство»

Том 6. Основная часть проекта межевания территории. Графическая часть.

Контракт № 01-2017-559 от 20.11.2017 г. с АО «Связь объектов транспорта и добычи нефти»

01/2017/559-ПМТ-ОЧ-ГЧ

Директор **А.М. Образцов**

Начальник отдела **В.Н. Лихачев**

Российская Федерация г. Екатеринбург Общество с ограниченной ответственностью «Эталон Урал Плюс» 777 ОГРН 1096670031270

Екатеринбург 2019

Подп. и дата | Взам. инв. № | Инв. № дубл. | Подп. и дата | Инв. № подл.

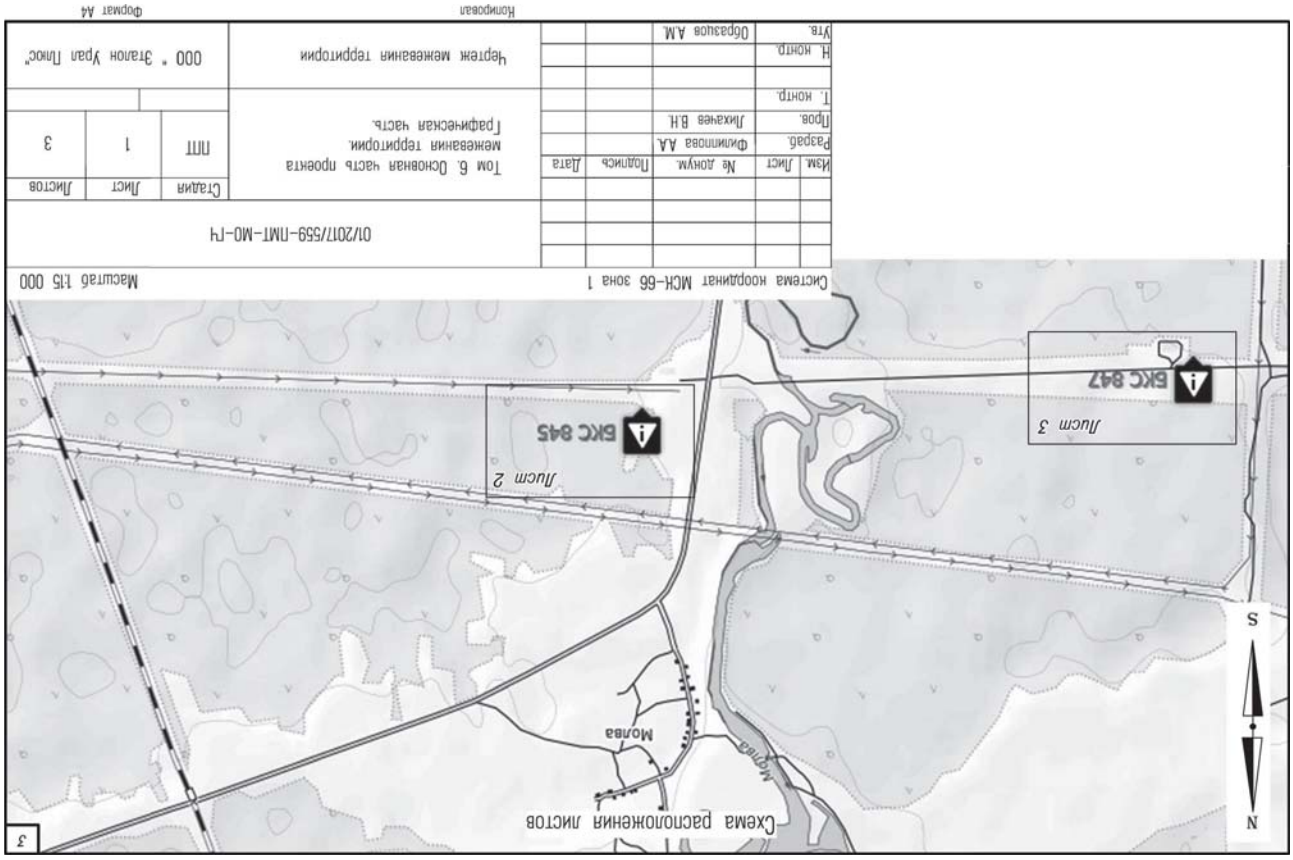
Схема расположения листов
Лист 2
Лист 3
БКС 845
БКС 847
N
S
Система координат МСК-66 зона 1
Масштаб 1:15 000
01/2017/559-ПМТ-МО-ГЧ
Том 6. Основная часть проекта межевания территории. Графическая часть
Стадия
Лист
Листов
ПМТ
1
3
ООО "Эталон Урал Плюс"
Копировал
Формат А4


Инв. № подл.
Подп. и дата
Инв. № дубл.
Взам. инв. №
Подп. и дата
Изм.
Лист
№ докум.
Подп.
Дата
01/2017/559-ПМТ-ОЧ-ГЧ
Разраб.
Пров.
Т. контр.
Н. контр.
Утв.
Том 6. Основная часть проекта межевания территории. Графическая часть
Стадия
Лист
Листов
ПМТ
2
7
ООО «Эталон Урал Плюс»
Содержание
Чертеж межевания территории 3

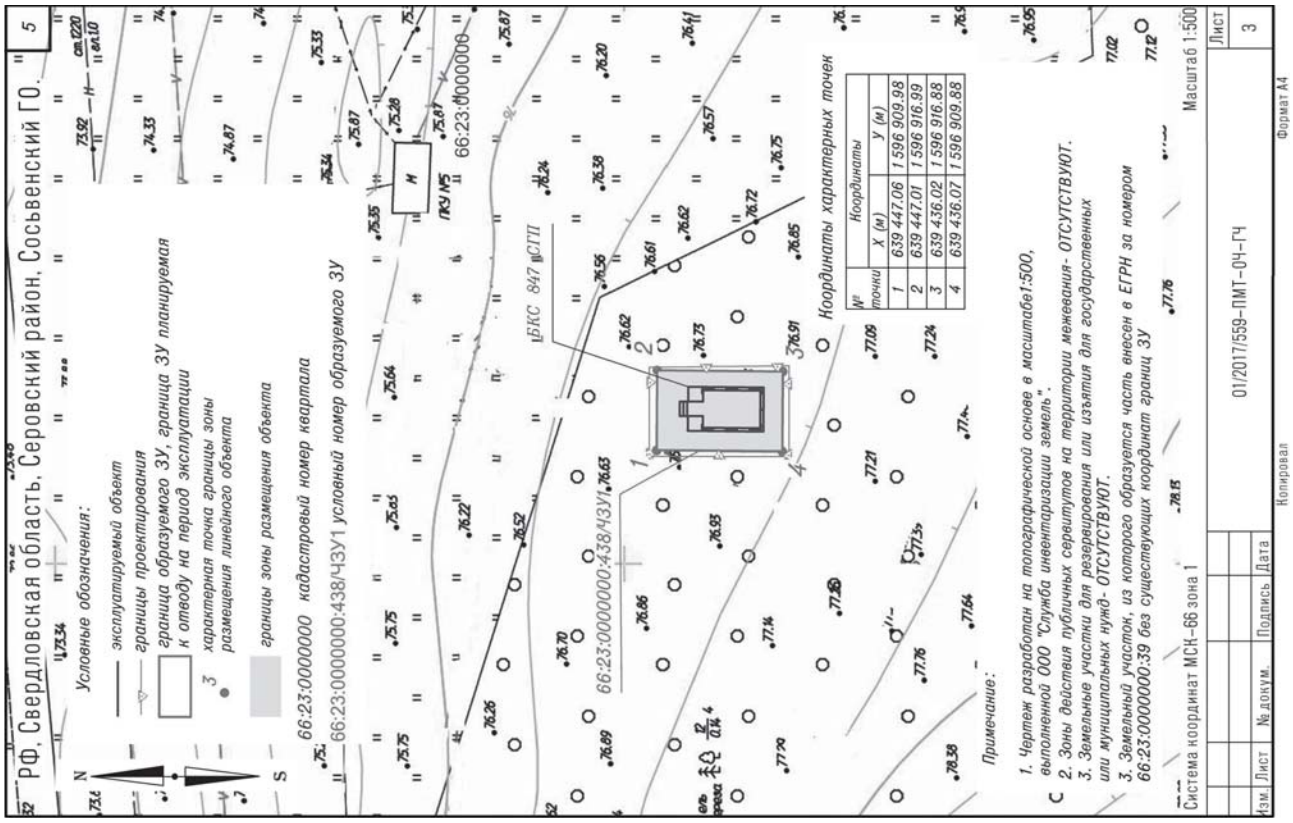
РФ, Свердловская область, Серовский район, Сосьвенский ГО.
5
Условные обозначения:
эксплуатируемый объект
границы проектирования
граница образуемого ЗУ, граница ЗУ планируемая к отводу на период эксплуатации
характерная точка границы зоны размещения линейного объекта
границы зоны размещения объекта
66:23:0000000 кадастровый номер квартала
66:23:0000000:438/ЧЗУ1 условный номер образуемого ЗУ
66:23:0000000:438/ЧЗУ1
БКС 847 СПП
Координаты характерных точек
№ точки
Координаты
X (м)
Y (м)
1 639 447.06 1 596 909.98
2 639 447.01 1 596 916.99
3 639 436.02 1 596 916.88
4 639 436.07 1 596 909.88
Примечание:
1. Чертеж разработан на топографической основе в масштабе1:500, выполненной ООО "Служба инвентаризации земель".
2. Зоны действия публичных сервитутов на территории межевания- ОТСУТСТВУЮТ.
3. Земельные участки для резервирования или изъятия для государственных или муниципальных нужд- ОТСУТСТВУЮТ.
3. Земельный участок, из которого образуется часть внесен в ЕГРН за номером 66:23:0000000:39 без существующих координат границ ЗУ
Система координат МСК-66 зона 1
Масштаб 1:500
Лист
3
Изм. Лист № докум. Подпись Дата
01/2017/559-ПМТ-ОЧ-ГЧ
Копировал
Формат А4

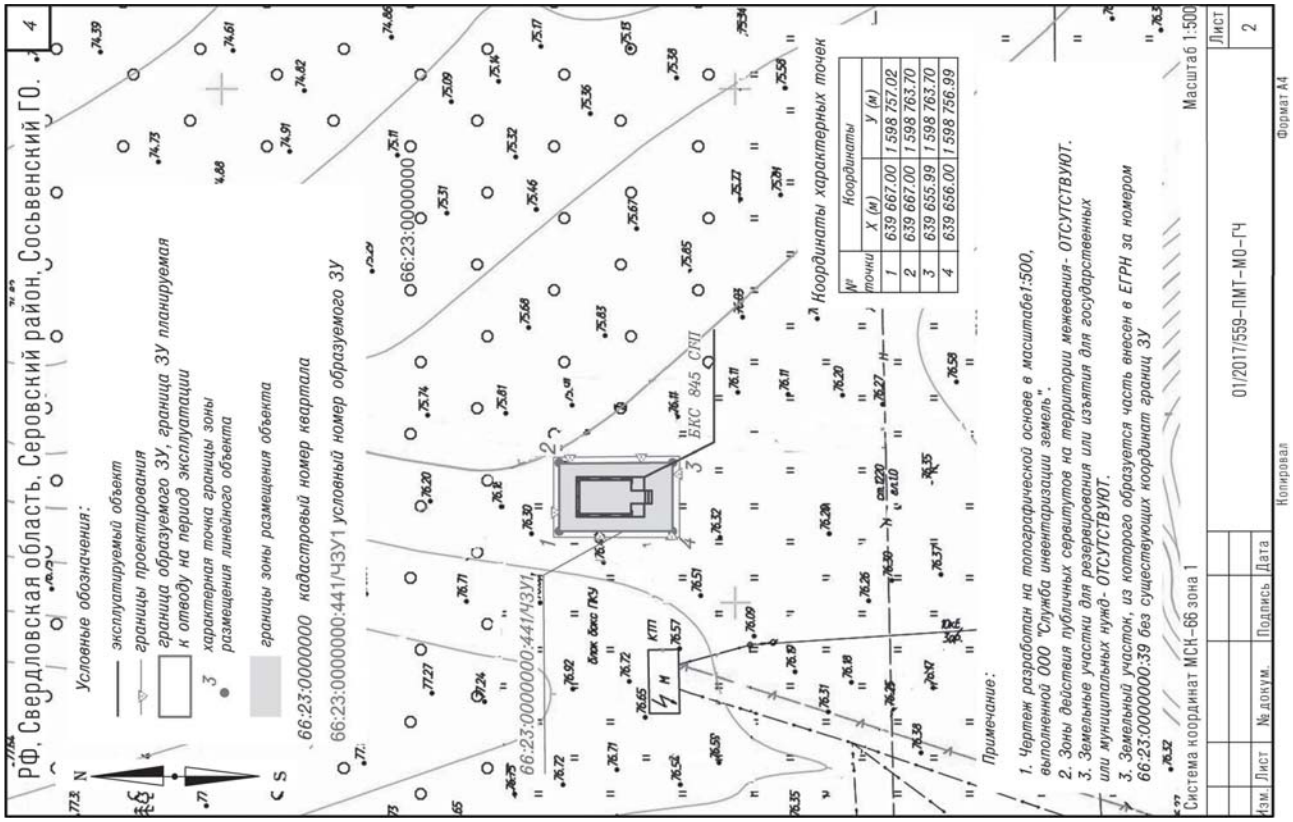
РФ, Свердловская область, Серовский район, Сосьвенский ГО.
4
Условные обозначения:
эксплуатируемый объект
границы проектирования
граница образуемого ЗУ, граница ЗУ планируемая к отводу на период эксплуатации
характерная точка границы зоны размещения линейного объекта
границы зоны размещения объекта
66:23:0000000 кадастровый номер квартала
66:23:0000000:441/ЧЗУ1 условный номер образуемого ЗУ
66:23:0000000:441/ЧЗУ1
БКС 845 СПП
Координаты характерных точек
№ точки
Координаты
X (м)
Y (м)
1 639 667.00 1 598 757.02
2 639 667.00 1 598 763.70
3 639 655.99 1 598 763.70
4 639 656.00 1 598 756.99
Примечание:
1. Чертеж разработан на топографической основе в масштабе1:500, выполненной ООО "Служба инвентаризации земель".
2. Зоны действия публичных сервитутов на территории межевания- ОТСУТСТВУЮТ.
3. Земельные участки для резервирования или изъятия для государственных или муниципальных нужд- ОТСУТСТВУЮТ.
3. Земельный участок, из которого образуется часть внесен в ЕГРН за номером 66:23:0000000:39 без существующих координат границ ЗУ
Система координат МСК-66 зона 1
Масштаб 1:500
Лист
2
Изм. Лист № докум. Подпись Дата
01/2017/559-ПМТ-МО-ГЧ
Копировал
Формат А4

| Лист регистрации изменений | | |

го городского округа учитывая мнение присутствующих на публичных слушаниях граждан, рекомендует Главе Сосьвинского городского округа предоставить Местной православной религиозной организации Приход во имя Новомучеников и Исповедников Церкви Русской разрешение на условно разрешенный вид использования «религиозное использование» в отношении земельного участка, расположенного по адресу: Свердловская область, Серовский район, п. Восточный, ул. Ленина, 59 находящегося в границе территориальной зоны жилая зона индивидуальной застройки (индекс Ж-1).

3. В соответствии с пунктом 23 статьи 5.1 Градостроительного кодекса Российской Федерации, заключение о результатах публичных слушаний подлежит опубликованию в порядке, установленном для официального опубликования муниципальных правовых пактов, иной официальной информации, и размещается в официальном издании в общественно-политической газете Серовский рабочий и на официальном сайте администрации Сосьвинского городского округа.

Заместитель председателя комиссии **Е.А. Светлакова**

ЗАКЛЮЧЕНИЕ

о результатах публичных слушаний по проекту «О внесении изменений в правила землепользования и застройки Сосьвинского городского округа, утвержденные решением Думы Сосьвинского городского округа от 19.04.2018 № 90, в части изменения градостроительного регламента территориальной производственно-коммунальной зоны объектов I-II класса санитарной опасности»

10.08.2020

1. Правовые основания проведения публичных слушаний: публичные слушания по проекту внесения изменений в правила землепользования и застройки Сосьвинского городского округа (далее – проект ПЗЗ) проведены в соответствии с Градостроительным кодексом Российской Федерации от 29.12.2004 № 190-ФЗ, Федеральным законом Российской Федерации от 06.10.2003 № 131-ФЗ «Об общих принципах организации местного самоуправления в Российской Федерации», Уставом Сосьвинского городского округа, Положением «О порядке организации и проведения в Сосьвинском городском округе публичных слушаний по проектам генеральных планов, проектам правил землепользования и застройки, проектам планировки территории, проектам межевания территории, проектам правил благоустройства территорий, проектам решений о предоставлении разрешений на условно разрешенный вид использования земельного участка или объекта капитального строительства, проектам решений о предоставлении разрешения на отклонение от предельных параметров разрешенного строительства, реконструкции объектов капитального строительства», утвержденными решением Думы Сосьвинского городского округа от 24.08.2018 № 152.

2. Инициатор проведения публичных слушаний: публичные слушания проводились на основании постановление главы Сосьвинского городского округа 23.07.2020 № 59 «О назначении и об организации проведения публичных слушаний по проекту «О внесении изменений в правила землепользования и застройки Сосьвинского городского округа, утвержденные решением Думы Сосьвинского городского округа от 19.04.2018 № 90, в части изменения градостроительного регламента территориальной производственно-коммунальной зоны объектов I-II класса санитарной опасности». Инициатор публичных слушаний: глава Сосьвинского городского округа.

3. Вопрос, вынесенный на обсуждение публичных слушаний: обсуждение проекта о внесении изменений в правила землепользования и застройки Сосьвинского городского округа, утвержденные решением Думы Сосьвинского городского округа от 19.04.2018 № 90, в части изменения градостроительного регламента территориальной производственно-коммунальной зоны объектов I-II класса санитарной опасности

4. Сведения об информировании населения о времени и месте проведения публичных слушаний: оповещение о начале публичных слушаний по проекту ПЗЗ размещено в общественно-политической газете Серовский рабочий № 58 (20406) Часть 2 от 25.07.2020, в определенных администрацией Сосьвинского городского округа общественных местах, на официальном сайте администрации Сосьвинского городского округа.

5. Сведения о проведении экспозиции демонстрационных материалов Проекта: экспозиция демонстрационных материалов Проекта размещалась в помещении администрации Сосьвинского городского округа.

6. Сведения о дате, времени и месте проведения публичных слушаний: публичные слушания проведены в период с 16 часов 30 минут до 17 часов 25 минут 06.08.2020 в здании администрации Сосьвинского городского округа.

7. Замечания, предложения заинтересованных лиц, рекомендации и заключения, поступившие по Проекту: не поступало

8. Сведения о протоколе публичных слушаний по Проекту: протокол проведения публичных слушаний по проекту «О внесении изменений в правила землепользования и застройки Сосьвинского городского округа, утвержденные решением Думы Сосьвинского городского округа от 19.04.2018 № 90, в части изменения градостроительного регламента территориальной производственно-коммунальной зоны объектов I-II класса санитарной опасности» от 06.08.2020

9. Результаты проведенных публичных слушаний: признать проект «О внесении изменений в правила землепользования и застройки Сосьвинского городского округа, утвержденные решением Думы Сосьвинского городского округа от 19.04.2018 № 90, в части изменения градостроительного регламента территориальной производственно-коммунальной зоны объектов I-II класса санитарной опасности» одобренным жителями Сосьвинского городского округа. Признать отсутствие нарушений требований действующего законодательства при проведении публичных слушаний.

Направить настоящее заключение, протокол публичных слушаний по Проекту в Думу Сосьвинского городского округа для рассмотрения и утверждения проекта о внесении изменений в правила землепользования и застройки Сосьвинского городского округа, утвержденные решением Думы Сосьвинского городского округа от 19.04.2018 № 90, в части изменения градостроительного регламента территориальной производственно-коммунальной зоны объектов I-II класса санитарной опасности.

Председательствующий:
заведующий отделом архитектуры, градостроительства и землепользования администрации Сосьвинского городского округа **Е.А. Светлакова**

УТВЕРЖДАЮ
Председательствующий
заведующий отделом архитектуры, градостроительства
и землепользования администрации Сосьвинского городского
_____ Е.А. Светлакова

Протокол
публичных слушаний по проекту решения о предоставлении разрешения на условно разрешенный вид использования

Дата проведения: 06.08.2020
Место проведения: здание администрации Сосьвинского городского округа, Свердловская область, Серовский район, п.г.т. Сосьва, ул. Толмачева, 45, каб. № 15
Время проведения: 17.15
Время регистрации: 16.45

Председательствующий – заведующий отделом архитектуры, градостроительства и землепользования администрации Сосьвинского городского округа Светлакова Е.А.

Присутствовали: 2 человека (по регистрации).

ПОВЕСТКА ДНЯ:

I. Рассмотрение проекта решения о предоставлении разрешения на условно разрешенный вид использования «религиозное использование» в отношении земельного расположенного по адресу: Свердловская область, Серовский район, п. Восточный, ул. Ленина, 59, находящегося в границе территориальной зоны жилая зона индивидуальной застройки (индекс Ж-1) (далее – Проект)

Председательствующий – Светлакова Е.А. открывает собрание:

Уважаемые участники публичных слушаний!

В соответствии с Градостроительным кодексом Российской Федерации от 29.12.2004 № 190-ФЗ, Федеральным законом Российской Федерации от 06.10.2003 № 131-ФЗ «Об общих принципах организации местного самоуправления в Российской Федерации», Положением «О порядке организации и проведения в Сосьвинском городском округе публичных слушаний по проектам генеральных планов, проектам правил землепользования и застройки, проектам планировки территории, проектам межевания территории, проектам правил благоустройства территорий, проектам решений о предоставлении разрешений на условно разрешенный вид использования земельного участка или объекта капитального строительства, проектам решений о предоставлении разрешения на отклонение от предельных параметров разрешенного строительства, реконструкции объектов капитального строительства», утвержденным решением Думы Сосьвинского городского округа от 24.08.2018 № 152, Правилами землепользования и застройки Сосьвинского городского округа, утвержденными решением Думы Сосьвинского городского округа от 19.04.2018 № 90 (с изменениями от 14.02.2019 № 204, 11.10.2019 № 252, 18.06.2020 № 304), постановлением главы Сосьвинского городского округа от 23.07.2020 № 58 «О назначении и об организации проведения публичных слушаний по проекту решения о предоставлении разрешения на условно разрешенный вид использования» назначены публичные слушания.

Для обсуждения предлагаю следующий регламент:

РЕГЛАМЕНТ:

1. На вступительное слово председательствующего – 2 мин;
2. На информационное сообщение об основных положениях проекта – 5 мин;
3. На заключение – 2 мин.

Председательствующий – Светлакова Е.А.

1. Уважаемые жители Сосьвинского городского округа - участники публичных слушаний по обсуждению проекта. Коротко скажу о подготовке к проведению публичных слушаний.

В общественно-политической газете Серовский рабочий № 58 (20406) Часть 2 от 25.07.2020 было опубликовано постановление главы Сосьвинского городского округа 23.07.2020 № 58 «О назначении и об организации проведения публичных слушаний по проекту решения о предоставлении разрешения на условно разрешенный вид использования».

В администрации Сосьвинского городского округа работала Комиссия по подготовке правил землепользования и застройки Сосьвинского городского округа (далее – Комиссия), куда могли обратиться все желающие с письменными предложениями и замечаниями, касающиеся Проекта в период с 27.07.2020 по 05.08.2020, а также проводилась экспозиция данного проекта в период с 27.07.2020 по 05.08.2020.

Предложений и замечаний в указанный временной срок не поступали.

Председательствующий – Светлакова Е.А.

Письменных замечаний и предложений в комиссию по подготовке правил землепользования и застройки Сосьвинского городского округа, касающихся рассматриваемого проекта не поступило.

ПРОТОКОЛ будет опубликован в общественно-политической газете «Серовский рабочий» не позднее 30 дней со дня проведения публичных слушаний.

ЗАКЛЮЧЕНИЕ о результатах публичных слушаний будет опубликовано в общественно-политической газете «Серовский рабочий» не позднее 30 дней со дня проведения публичных слушаний.

На этом публичные слушания объявляю закрытыми.

УТВЕРЖДАЮ
Председательствующий
заведующий отделом архитектуры, градостроительства
и землепользования администрации Сосьвинского городского
_____ Е.А. Светлакова

Протокол
публичных слушаний по проекту «О внесении изменений в правила землепользования и застройки Сосьвинского городского округа, утвержденные решением Думы Сосьвинского городского округа от 19.04.2018 № 90, в части изменения градостроительного регламента территориальной производственно-коммунальной зоны объектов I-II класса санитарной опасности»

Дата проведения: 06.08.2020
Место проведения: здание администрации Сосьвинского городского округа п.г.т. Сосьва, ул. Толмачева, 45
Время проведения: 17.00
Время регистрации: 16.30

Председательствующий – заведующий отделом архитектуры, градостроительства и землепользования администрации Сосьвинского городского округа Светлакова Е.А.
Присутствовали: __5__ человек (по регистрации).

ПОВЕСТКА ДНЯ:

I. Рассмотрение вопросов о внесении изменений в правила землепользования и застройки Сосьвинского городского округа, утвержденные решением Думы Сосьвинского городского округа от 19.04.2018 № 90, в части изменения градостроительного регламента территориальной производственно-коммунальной зоны объектов I-II класса санитарной опасности

Председательствующий – Светлакова Е.А. открывает собрание:

Уважаемые участники публичных слушаний!

В соответствии с Градостроительным кодексом Российской Федерации от 29.12.2004 № 190-ФЗ, Федеральным законом Российской Федерации от 06.10.2003 № 131-ФЗ «Об общих принципах организации местного самоуправления в Российской Федерации», а также Положением «О порядке организации и проведения в Сосьвинском городском округе публичных слушаний по проектам генеральных планов, проектам правил землепользования и застройки, проектам планировки территории, проектам межевания территории, проектам правил благоустройства территорий, проектам решений о предоставлении разрешений на условно разрешенный вид использования земельного участка или объекта капитального строительства, проектам решений о предоставлении разрешения на отклонение от предельных параметров разрешенного строительства, реконструкции объектов капитального строительства», утвержденными решением Думы Сосьвинского городского округа от 24.08.2018 № 152 сегодня мы проводим публичные слушания.

Для обсуждения предлагаю следующий регламент:
РЕГЛАМЕНТ:
1. На вступительное слово председательствующего – 5 мин;
2. На информационное сообщение об основных положениях проекта – 15 мин;
3. На заключение – 5 мин.

Председательствующий – Светлакова Е.А.

1. Уважаемые жители Сосьвинского городского округа - участники публичных слушаний по обсуждению проекта. Коротко скажу о подготовке к проведению публичных слушаний.

В общественно-политической газете Серовский рабочий № 58 (20406) Часть 2 от 25.07.2020 было опубликовано постановление главы Сосьвинского городского округа от 23.07.2020 № 59 «О назначении и об организации проведения публичных слушаний по проекту «О внесении изменений в правила землепользования и застройки Сосьвинского городского округа, утвержденные решением Думы Сосьвинского городского округа от 19.04.2018 № 90, в части изменения градостроительного регламента территориальной производственно-коммунальной зоны объектов I-II класса санитарной опасности».

В администрации Сосьвинского городского округа работала Комиссия по подготовке проекта правил землепользования и застройки Сосьвинского городского округа (далее – Комиссия), куда могли обратиться все желающие с письменными предложениями и замечаниями, касающиеся проекта правил землепользования и застройки в период с 27.07.2020 по 05.08.2020, а также проводилась экспозиция данного проекта в период с 27.07.2020 по 05.08.2020.

2. Заведующий отделом архитектуры, градостроительства и землепользования администрации Сосьвинского городского округа Светлакова Е.А. разъяснил участникам слушаний, что правила землепользования и застройки - это документ градостроительного зонирования, который утверждается нормативным правовым актом органа местного самоуправления, и в котором устанавливаются территориальные зоны, градостроительные регламенты, порядок применения такого документа и порядок внесения в него изменений.

Согласно градостроительному кодексу Правила землепользования и застройки состоят из:

- Текстовой части документа, где описан порядок применения Правил и внесения в них изменений. Порядок применения правил включает в себя описание полномочий органов местного самоуправления в регулировании землепользования и застройки территории округа.
- Схемы градостроительного зонирования территории округа и входящих в его состав населенных пунктов, с отображением границ территорий с особыми условиями использования.
- Градостроительных регламентов.

В связи с размещением на территории округа производственно-коммунальной зоны объектов I-II класса санитарной опасности (индекс – П-1), в градостроительный регламент необходимо внести следующие изменения:

в таблицу 2, статьи 18, раздела 7, части II. Градостроительного регламента дополнить территориальную зону П-1 с указанием основных видов использования;

в таблицу 3, статьи 19, раздела 7, части II Градостроительного регламента дополнить строкой предельных параметров территориальной зоны П-1 производственно-коммунальная зона объектов I-II класса санитарной опасности ;

статью 20 часть II. Градостроительного регламента дополнить описанием территориальной зоны П-1 производственно-коммунальная зона объектов I-II класса санитарной опасности.

Письменных замечаний и предложений в комиссию по подготовке проекта правил землепользования и застройки Сосьвинского городского округа, касающихся рассматриваемого проекта не поступило.

ПРОТОКОЛ будет опубликован в общественно-политической газете «Серовский рабочий» не позднее 30 дней со дня проведения публичных слушаний.

ЗАКЛЮЧЕНИЕ о результатах публичных слушаний будет опубликовано в общественно-политической газете «Серовский рабочий» не позднее 30 дней со дня проведения публичных слушаний.

На этом публичные слушания объявляю закрытыми.

В соответствии с п. 10 ст.23 Федерального Закона «О водоснабжении водоотведении» № 416-ФЗ от 07.12.2011 администрация Сосьвинского городского округа уведомляет население о качестве питьевой воды, подаваемой абонентам с использованием централизованных систем водоснабжения на территории городского округа в 2019 году:

Водопровод п.г.т. Сосьва, МУП «Водоканал»

Показатель	Кол-во отобранных проб	% неуд. проб	Средняя концентрация	ПДК вещества
Железо	3	2(67%)	1,29 мг/дм^3	0,3 мг/дм^3
Кремний	4	2(50%)	11,45 мг/дм^3	10 мг/дм^3
Мутность по каолину	2	2(100%)	5 мг/дм^3	1,5 мг/дм^3

ПРИМЕЧАНИЕ: цветность, пропорции и масштаб публикуемых графических документов соответствуют возможностям газеты. Оригиналы документов в масштабах и пропорциях, соответствующих требованиям законодательства, доступны в администрации Сосьвинского городского округа.

Серовский РАБОЧИЙ

Газета зарегистрирована Управлением Федеральной службы по надзору в сфере связи, информационных технологий и массовых коммуникаций по Уральскому федеральному округу (Роскомнадзор). Свидетельство о регистрации СМИ: ПИ № ТУ66-01815 от 17 июля 2020 года.

УЧРЕДИТЕЛИ: Департамент информационной политики Свердловской области (620075, Свердловская область, г. Екатеринбург, ул. Горького, 21/23); администрация Серовского городского округа (624992, Свердловская область, г. Серов, ул. Ленина, д. 140).

ИЗДАТЕЛЬ: ГАУПСО «Редакция газеты «Серовский рабочий» Главный редактор – И.П. Перова.

Общественно-политическая газета.
Данный выпуск распространяется бесплатно.
Категория информационной продукции: 16+

АДРЕС РЕДАКЦИИ И ИЗДАТЕЛЯ: 624992, Свердловская область, г. Серов, ул. Карла Маркса, 39. Телефон: (34385) 66-155. E-mail: serov.rb@mail.ru.

ОТПЕЧАТАНО: Березовская типография ГУП СО «Монетный щебеночный завод». 623700, Свердловская область, г. Березовский, ул. Красных героев, 10.

Тираж 150 экз. Заказ № 1803.
Номер подписан в печать 15.08.2020 г. по графику – 15.00, фактически – 15.00.