



**АДМИНИСТРАЦИЯ СОСЬВИНСКОГО ГОРОДСКОГО ОКРУГА  
ПОСТАНОВЛЕНИЕ**

---

---

от 07.07.2020 № 388

п.г.т. Сосьва

***Об установлении публичного сервитута***

В соответствии с Земельным кодексом Российской Федерации, Федеральным законом от 06.10.2003 № 131-ФЗ «Об общих принципах организации местного самоуправления в Российской Федерации», на основании ходатайства открытого акционерного общества «Межрегиональная распределительная сетевая компания Урала» (ИНН 6671163413, ОГРН 1056604000970) (далее - ОАО МРСК «Урала»), руководствуясь статьями 27, 30, 45 Устава Сосьвинского городского округа, администрации Сосьвинского городского округа

**ПОСТАНОВЛЯЕТ:**

1. Установить публичный сервитут сроком на 49 (сорок девять) лет в пользу ОАО МРСК «Урала» на земли, общей площадью 10950 кв.м., расположенные на территории п.г.т. Сосьва, Серовского района, Свердловской области в границах кадастровых кварталов – 66:23:2001001, 66:23:2001003, 66:23:2001004, категория земель – земли населенных пунктов, в целях эксплуатации линии электропередачи «СТП6/0,4 кВ, ВЛ -6 кВ с опоры № 45 ВЛ-6 кВ Заречный от ПС 110/6 кВ Олта для электроснабжения 30 квартирного жилого дома (резервное электропитание) ООО «ЦентрИнвестСтрой р.п. Сосьва, ул. Урицкого, 15, Свердловской области» с кадастровым номером 66:230:0000000:1250» принадлежащей ОАО МРСК «Урала» на праве собственности, а так же в отношении следующих земельных участков:

1) с кадастровым номером 66:23:2001003:74 адрес (описание местоположения), Свердловская область, Серовский район, р.п. Сосьва, ул. Ломоносова, д.30, площадью 36 кв.м.;

2) с кадастровым номером 66:23:2001003:368 адрес (описание местоположения), Свердловская область, Серовский район, р.п. Сосьва, ул. Ломоносова, д.32п, площадью 83 кв.м.;

3) с кадастровым номером 66:23:2001003:367 адрес (описание местоположения), Свердловская область, Серовский район, р.п. Сосьва, ул. Ломоносова, д.34п, площадью 101 кв.м.;

4) с кадастровым номером 66:23:2001003:472 адрес (описание местоположения), Свердловская область, Серовский район, р.п. Сосьва, автодорога по ул. Фадеева, участок № 2 (начало участка № 2 автодороги в 50 м к юго - западу от жилого дома № 37 по ул. Фадеева, окончание участка в 20 м к северо - западу от жилого дома № 28 по ул. Фадеева), площадью 88 кв.м.;

5) с кадастровым номером 66:23:2001003:742 адрес (описание местоположения), Свердловская область, Серовский район, р.п. Сосьва, автодорога по ул. Щелканова, участок № 1 (начало участка № 1 автодороги в 16 м к юго -



востоку от жилого дома № 138 по ул. Щелканова, окончание участка в 39 м к востоку от жилого дома № 82 по ул. Щелканова), площадью 44 кв.м.;

б) с кадастровым номером 66:23:2001003:476 адрес (описание местоположения), Свердловская область, Серовский район, р.п. Сосьва, автодорога по ул. Щелканова, участок № 2 (начало участка № 2 автодороги в 39 м к востоку от жилого дома № 62 по ул. Щелканова, окончание участка в 23 м к северо - востоку от жилого дома № 21 по ул. Щелканова), площадью 148 кв.м.;

7) с кадастровым номером 66:23:0000000:1130 адрес (описание местоположения), Свердловская область, Серовский район, р.п. Сосьва, начало трассы: ул. Урицкого, 23, в 7 метрах на северо - восток от восточного угла границы земельного участка, окончание трассы: ул. Урицкого, 15, площадью 616 кв.м.;

8) с кадастровым номером 66:23:0000000:428, площадью 0,09 кв.м.;

9) с кадастровым номером 66:23:2001004:735, площадью 0,089 кв.м.

2. Утвердить графическое описание местоположения границ публичного сервитута и схему местоположения границ публичного сервитута (прилагается).

3. Отраслевому органу администрации Сосьвинского городского округа «Комитет по управлению муниципальным имуществом» установить порядок расчета и внесения платы за публичный сервитут в соответствии со статьей 39.46 Земельного кодекса Российской Федерации в отношении земельных участков и земель, государственная собственность на которые не разграничена и не обремененных правами третьих лиц.

4. Отделу архитектуры, градостроительства и землепользования администрации Сосьвинского городского округа в установленный законодательством срок:

1) направить копию постановления об установлении публичного сервитута в орган регистрации прав;

2) направить копию постановления правообладателям земельных участков, в отношении которых принято решение об установлении публичного сервитута;

3) направить копию настоящего постановления ОАО МРСК «Урала».

5. ОАО МРСК «Урала»:

1) считать публичный сервитут установленным с момента внесения сведений о нем в Единый государственный реестр недвижимости;

2) после прекращения действия публичного сервитута привести земли, обремененные публичным сервитутом, в соответствие, пригодное для их использования.

6. Опубликовать настоящее постановление на официальном сайте администрации Сосьвинского городского округа в информационно – телекоммуникационной сети Интернет и в газете «Серовский рабочий».

7. Контроль исполнения настоящего постановления возложить на Первого заместителя главы администрации Сосьвинского городского округа Киселёва А. В.

Глава Сосьвинского  
городского округа



Г.Н. Макаров



Утвержден  
 постановлением администрации  
 Сосьвинского городского округа  
 от 07.07.2020 № 388

### Графическое описание местоположения границ публичного сервитута

Местоположение публичного сервитута: Российская Федерация, Свердловская область, Серовский р-н, Сосьва пгт

Система координат: МСК - 66, зона 1

Метод определения координат: Метод спутниковых геодезических измерений (определений)

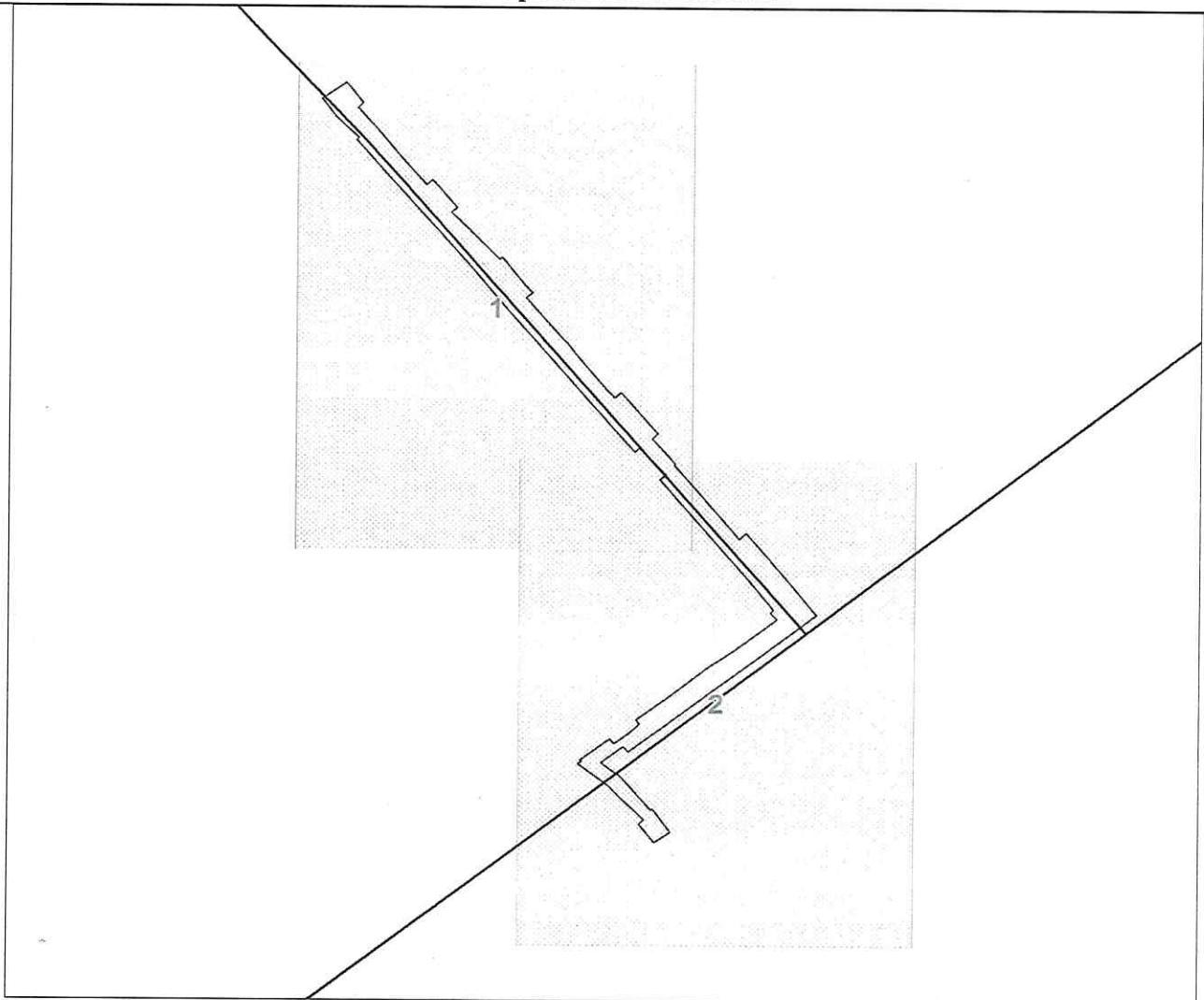
Площадь сервитута: 10950 кв.м.

| Обозначение<br>характерных<br>точек<br>границ | Координаты, м |            | Средняя<br>квадратиче-<br>ская<br>погрешнос-<br>ть<br>положения<br>характерно-<br>й точки<br>(Mt), м | Обозна-<br>чение<br>характе-<br>рных<br>точек<br>границ | Координаты, м |            | Средняя<br>квадрати-<br>ческая<br>погрешн-<br>ость<br>положен-<br>ия<br>характер-<br>ной<br>точки<br>(Mt), м |
|---|---------------|------------|--|---|---------------|------------|--|
|   | X             | Y          |  |   | X             | Y          |  |
| 1   | 652870.94     | 1602947.57 | 0.10   | 41  | 652341.19     | 1603141.68 | 0.10   |
| 2   | 652867.97     | 1602944.11 | 0.10   | 42  | 652354.43     | 1603131.77 | 0.10   |
| 3   | 652848.75     | 1602959.99 | 0.10   | 43  | 652357.20     | 1603135.22 | 0.10   |
| 4   | 652832.28     | 1602972.89 | 0.10   | 44  | 652375.75     | 1603116.75 | 0.10   |
| 5   | 652812.74     | 1602989.16 | 0.10   | 45  | 652381.53     | 1603111.92 | 0.10   |
| 6   | 652793.33     | 1603005.62 | 0.10   | 46  | 652397.34     | 1603091.02 | 0.10   |
| 7   | 652759.41     | 1603037.25 | 0.10   | 47  | 652399.12     | 1603093.39 | 0.10   |
| 8   | 652760.67     | 1603038.86 | 0.10   | 48  | 652400.06     | 1603092.63 | 0.10   |
| 9   | 652756.89     | 1603041.98 | 0.10   | 49  | 652415.43     | 1603112.15 | 0.10   |
| 10  | 652741.93     | 1603053.86 | 0.10   | 50  | 652412.02     | 1603115.07 | 0.10   |
| 11  | 652735.66     | 1603059.01 | 0.10   | 51  | 652418.69     | 1603123.54 | 0.10   |
| 12  | 652732.09     | 1603054.74 | 0.10   | 52  | 652426.07     | 1603131.76 | 0.10   |
| 13  | 652724.95     | 1603060.64 | 0.10   | 53  | 652429.15     | 1603129.25 | 0.10   |
| 14  | 652701.17     | 1603080.62 | 0.10   | 54  | 652437.28     | 1603139.66 | 0.10   |
| 15  | 652700.30     | 1603081.61 | 0.10   | 55  | 652449.07     | 1603154.72 | 0.10   |
| 16  | 652695.42     | 1603085.35 | 0.10   | 56  | 652465.19     | 1603173.93 | 0.10   |
| 17  | 652683.13     | 1603095.02 | 0.10   | 57  | 652478.79     | 1603193.18 | 0.10   |
| 18  | 652667.36     | 1603107.58 | 0.10   | 58  | 652501.33     | 1603221.75 | 0.10   |
| 19  | 652661.38     | 1603112.92 | 0.10   | 59  | 652506.30     | 1603217.42 | 0.10   |
| 20  | 652660.45     | 1603113.72 | 0.10   | 60  | 652507.95     | 1603219.41 | 0.10   |
| 21  | 652664.33     | 1603117.86 | 0.10   | 61  | 652532.08     | 1603200.59 | 0.10   |
| 22  | 652634.62     | 1603142.40 | 0.10   | 62  | 652567.99     | 1603171.43 | 0.10   |
| 23  | 652631.30     | 1603138.68 | 0.10   | 63  | 652601.85     | 1603143.79 | 0.10   |
| 24  | 652612.70     | 1603154.30 | 0.10   | 64  | 652604.67     | 1603147.98 | 0.10   |
| 25  | 652611.97     | 1603153.42 | 0.10   | 65  | 652624.86     | 1603131.02 | 0.10   |
| 26  | 652573.76     | 1603184.64 | 0.10   | 66  | 652621.61     | 1603127.22 | 0.10   |
| 27  | 652559.24     | 1603196.34 | 0.10   | 67  | 652653.93     | 1603100.50 | 0.10   |
| 28  | 652563.26     | 1603201.03 | 0.10   | 68  | 652692.97     | 1603068.19 | 0.10   |
| 29  | 652544.61     | 1603216.17 | 0.10   | 69  | 652729.43     | 1603038.25 | 0.10   |


|    |           |            |      |    |           |            |      |
|----|-----------|------------|------|----|-----------|------------|------|
| 30 | 652504.45 | 1603247.20 | 0.10 | 70 | 652744.38 | 1603026.38 | 0.10 |
| 31 | 652473.30 | 1603208.93 | 0.10 | 71 | 652768.90 | 1603006.12 | 0.10 |
| 32 | 652449.33 | 1603178.56 | 0.10 | 72 | 652798.39 | 1602981.78 | 0.10 |
| 33 | 652424.30 | 1603147.46 | 0.10 | 73 | 652824.11 | 1602960.37 | 0.10 |
| 34 | 652405.93 | 1603124.32 | 0.10 | 74 | 652844.82 | 1602943.17 | 0.10 |
| 35 | 652409.90 | 1603121.29 | 0.10 | 75 | 652846.04 | 1602944.85 | 0.10 |
| 36 | 652398.09 | 1603106.26 | 0.10 | 76 | 652861.81 | 1602929.47 | 0.10 |
| 37 | 652388.69 | 1603119.05 | 0.10 | 77 | 652874.22 | 1602920.43 | 0.10 |
| 38 | 652364.33 | 1603139.30 | 0.10 | 78 | 652886.00 | 1602936.59 | 0.10 |
| 39 | 652365.18 | 1603140.51 | 0.10 | 1  | 652870.94 | 1602947.57 | 0.10 |
| 40 | 652348.50 | 1603152.47 | 0.10 |    |           |            |      |

**Схема местоположения границ публичного сервитута**

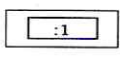
**Схема расположения листов**



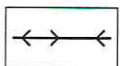
Условные обозначения:



Проектные границы публичного сервитута и характерные точки



Кадастровый номер земельного участка по сведениям ЕГРН



Воздушная линия электропередач

66:10:1501002

Обозначение кадастрового квартала



# Схема местоположения границ публичного сервитута

## Выносной лист №1



Масштаб 1:1000



